ກ.1. **ZPP- UA** ເຂດອະນຸລັກຕົວເມືອງເກົ່າ

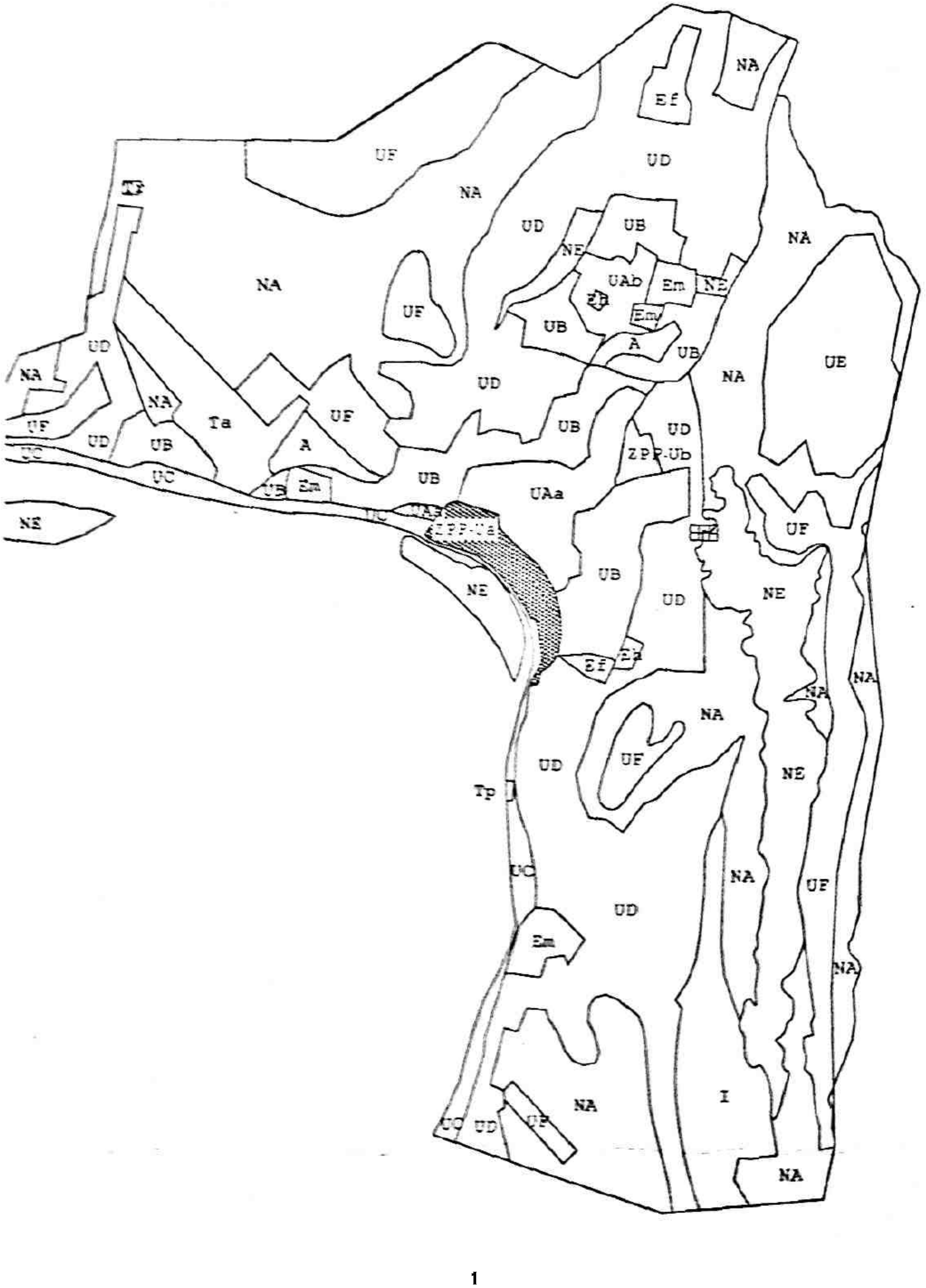

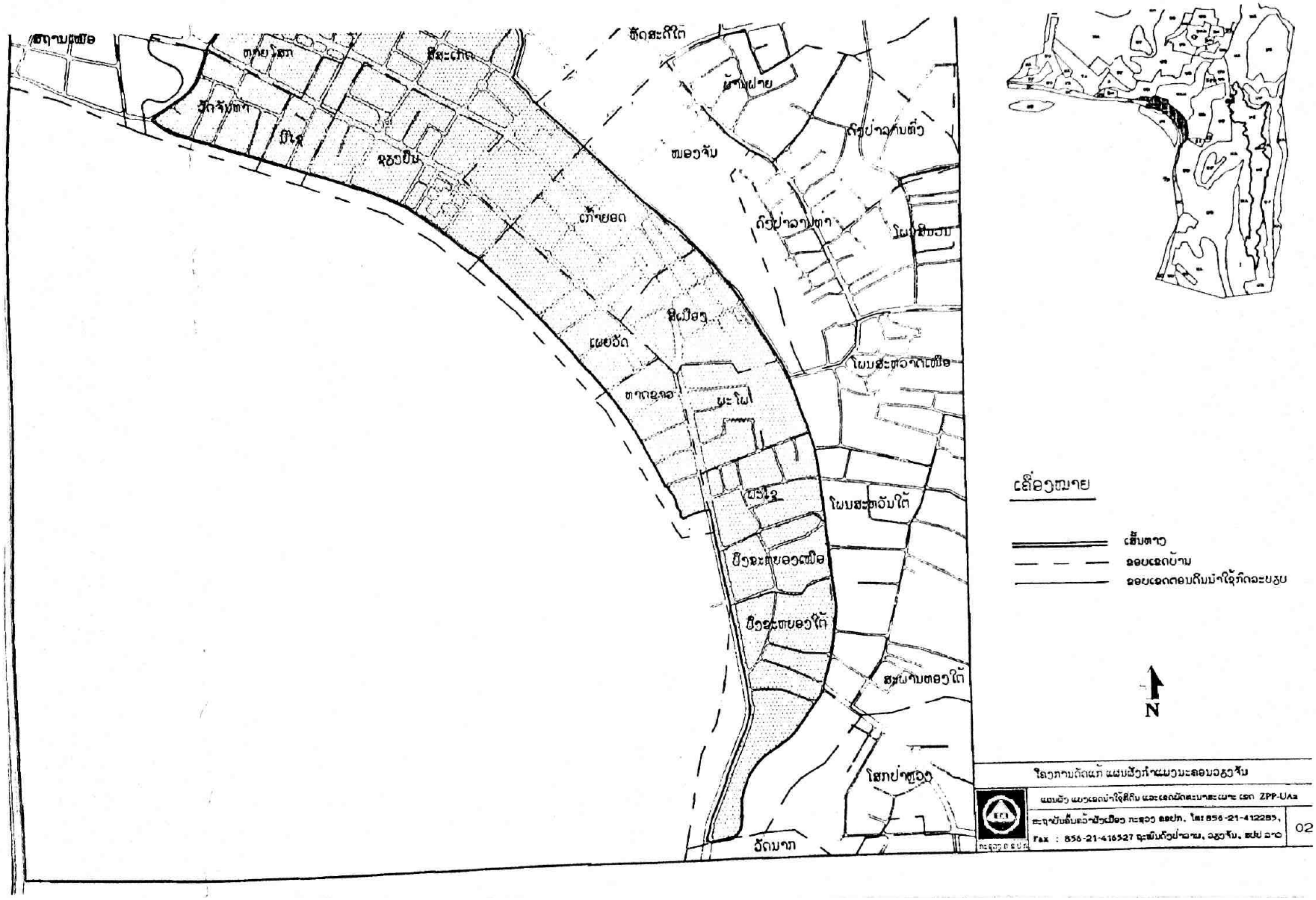
ຫາຍໂສກ
ມີໄຊ
ຊຽງຍືນ
ໜອງຈັນ
ເກົ້າຍອດ
ມີເມືອງ
ເພຍວັດ
ທາດຂາວ
ພະໂພ
ໂພນສະອາດເໜືອ
ໂພນສະອາດໃຕ້
ບຶງຂະຫຍອງເໜືອ
ບຶງຂະຫຍອງໃຕ້
ສະພານທອງໃຕ້
ໂສກປ່າຫຼວງ
ວັດນາກ
ເຄື່ອງໝາຍ
ເສັ້ນທາງ
ຂອບເຂດບ້ານ
N
ZPP-UAs
856-21-412283
856-21-416527
02

ກ.຺. **ZPP- Ub** ເຂດອະນຸລັກບູຮານສະຖານ

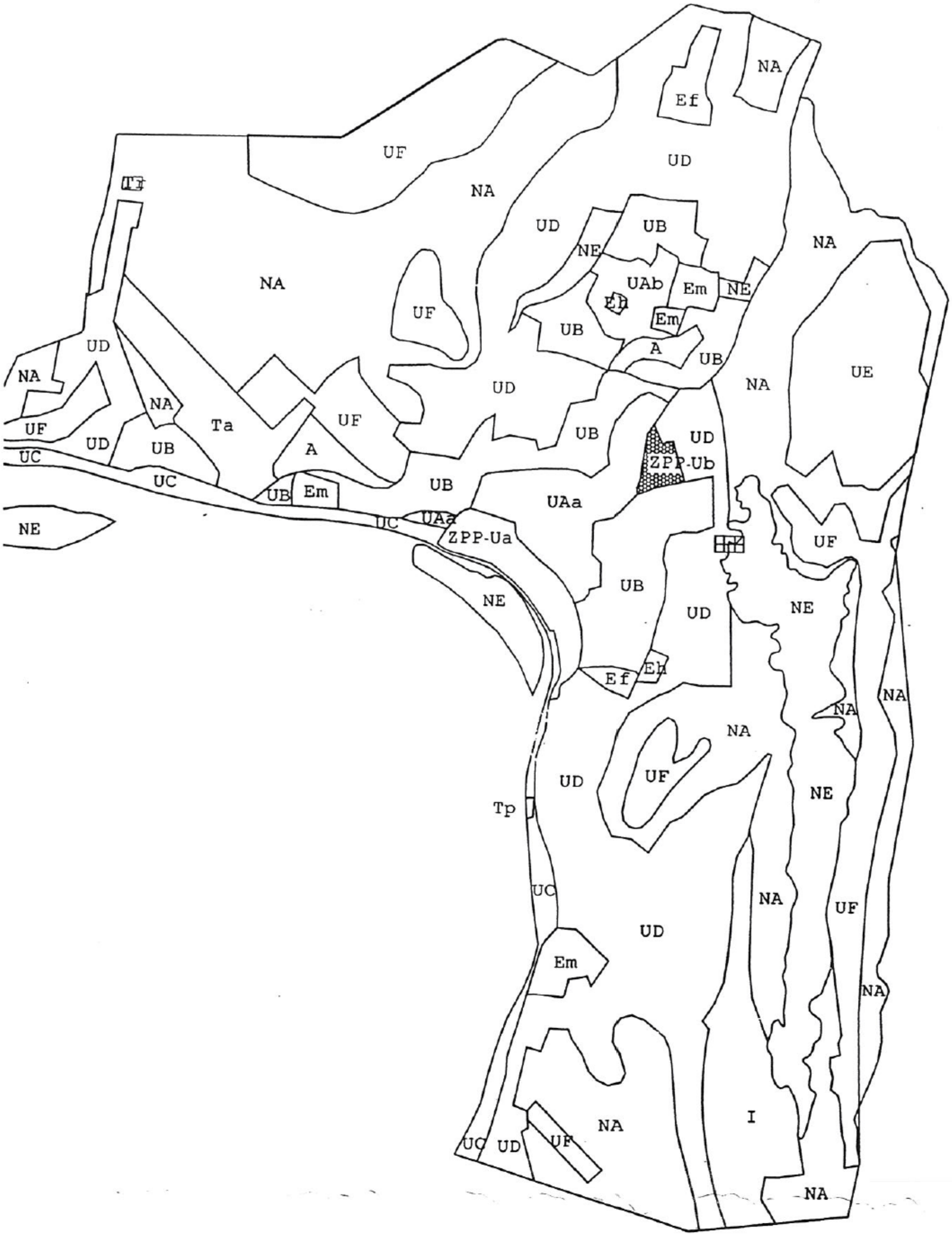

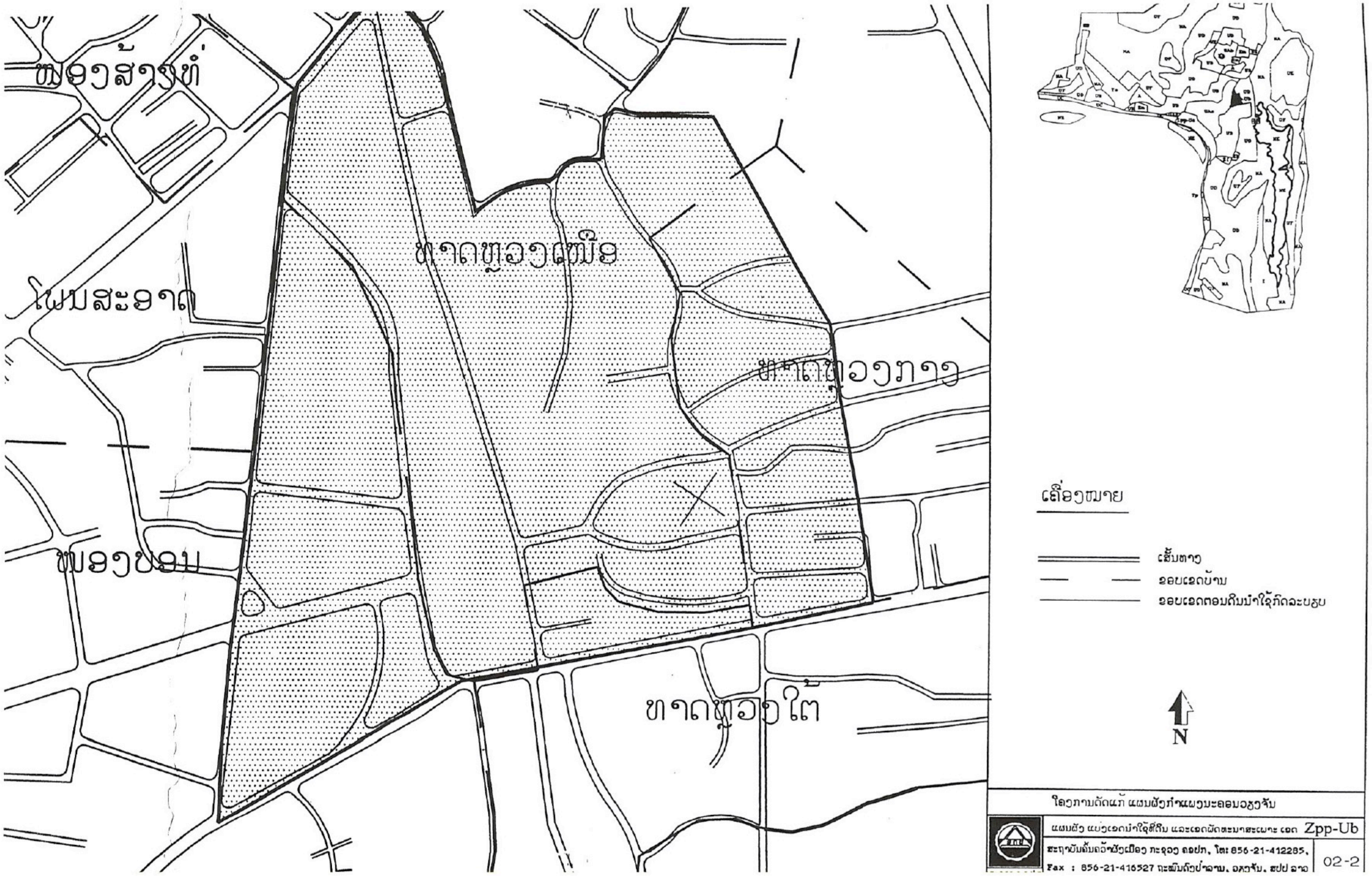
ໜອງສ້າງທໍ່
ໂພນສະອາດ
ໜອງບອນ
ທາດຫຼວງເໜືອ
ທາດຫຼວງກາງ
ທາດຫຼວງໃຕ້
ເຄື່ອງໝາຍ
ເສັ້ນທາງ
ຂອບເຂດບ້ານ
ຂອບເຂດດອນດິນນຳໃຊ້ກົດລະບຽບ
N
ໂຄງການດັດແກ້ ແຜນຜັງກຳແພງນະຄອນວຽງຈັນ
ແຜນຜັງ ແບ່ງເຂດນຳໃຊ້ທີ່ດິນ ແລະເຂດພັດທະນາສະເພາະ ເຂດ Zpp-Ub
ສະຖາບັນຄົ້ນຄວ້າຜັງເມືອງ ກະຊວງ ຄຂປກ, ໂທ: 856-21-412285,
Fax : 856-21-416527 ຖະໜົນດົງປ່າລານ, ວຽງຈັນ, ສປປ ລາວ
02-2

ກ.3. UAa ເຂດໃຈກາງການປົກຄອງ ແລະການຄ້າ

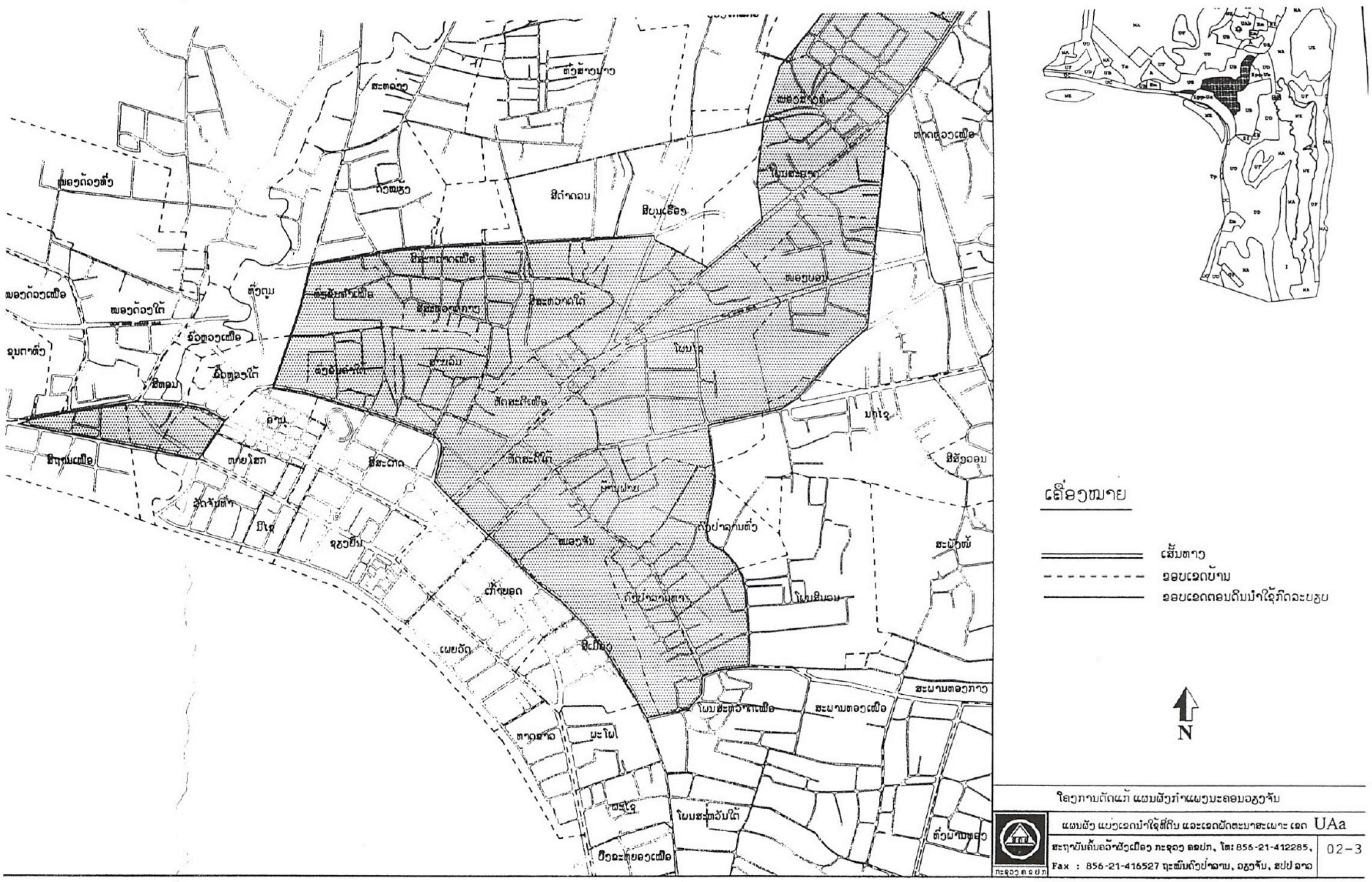
ເຄື່ອງໝາຍ
ເສັ້ນທາງ
ຂອບເຂດບ້ານ
ຂອບເຂດຕອນດິນນຳໃຊ້ກົດລະບຽບ
N
ໃຄງການດັດແກ້ ແຜນຜັງກຳແພງນະຄອນວຽງຈັນ
ແຜນຜັງ ແບ່ງເຂດນຳໃຊ້ທີ່ດິນ ແລະເຂດພັດທະນາສະເພາະ ເຂດ UAa
ສະຖາບັນຄົ້ນຄວ້າຜັງເມືອງ ກະຊວງ ຄຂປກ, ໂທ: 856-21-412285,
Fax : 856-21-416527 ຖະໜົນດົງປ່າລານ, ວຽງຈັນ, ສປປ ລາວ
02–3
ກະຊວງ ຄຂປກ

ກ.4. UAb ເຂດໃຈກາງໃໝ່

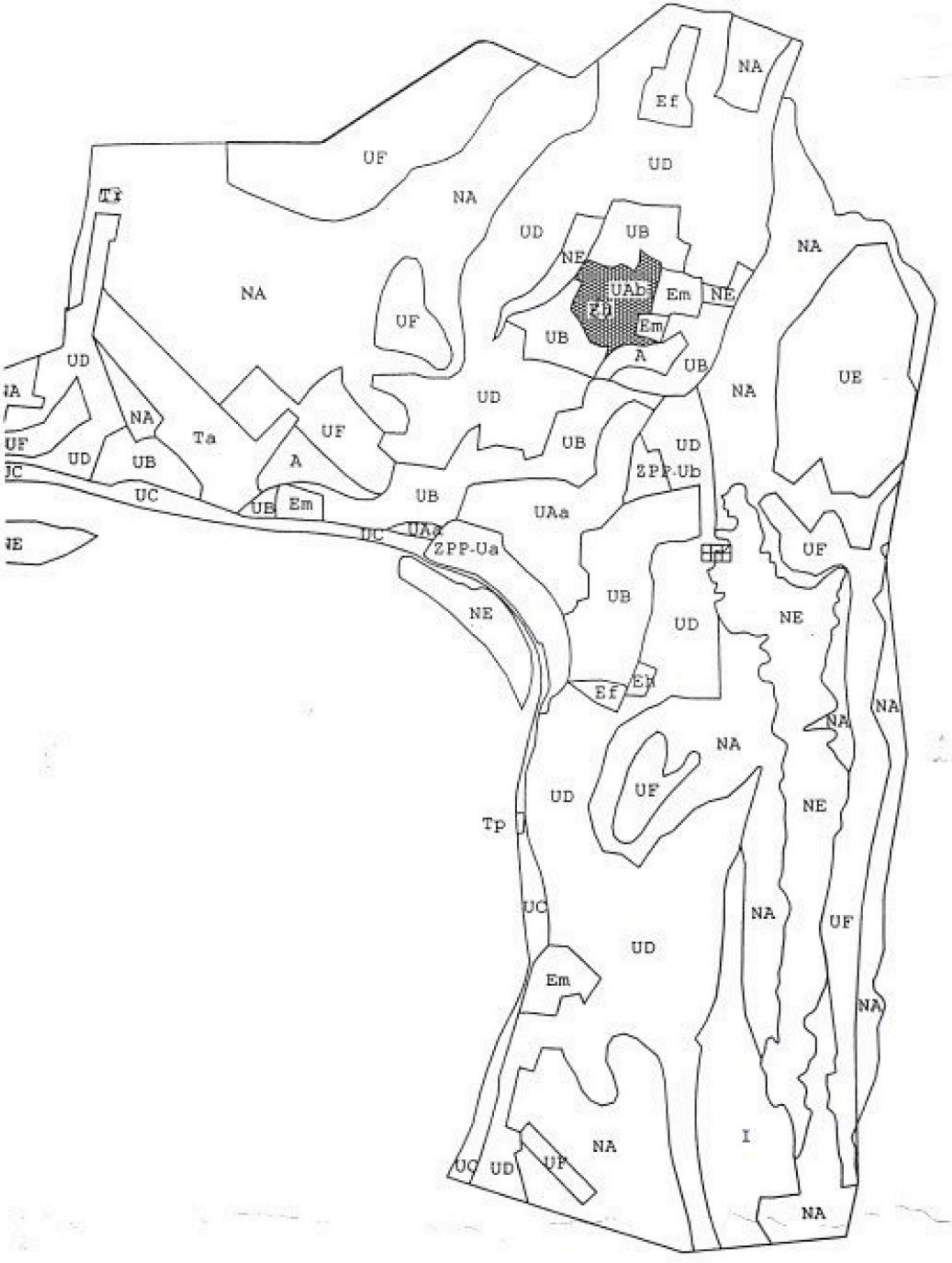

Boundary of UAb

ຂ.1. UBa ເຂດອ້ອມຮອບໃຈກາງເມືອງທີ່ນອນໃນແລວການບິນ
UBb ເຂດອ້ອມຮອບໃຈກາງເມືອງ

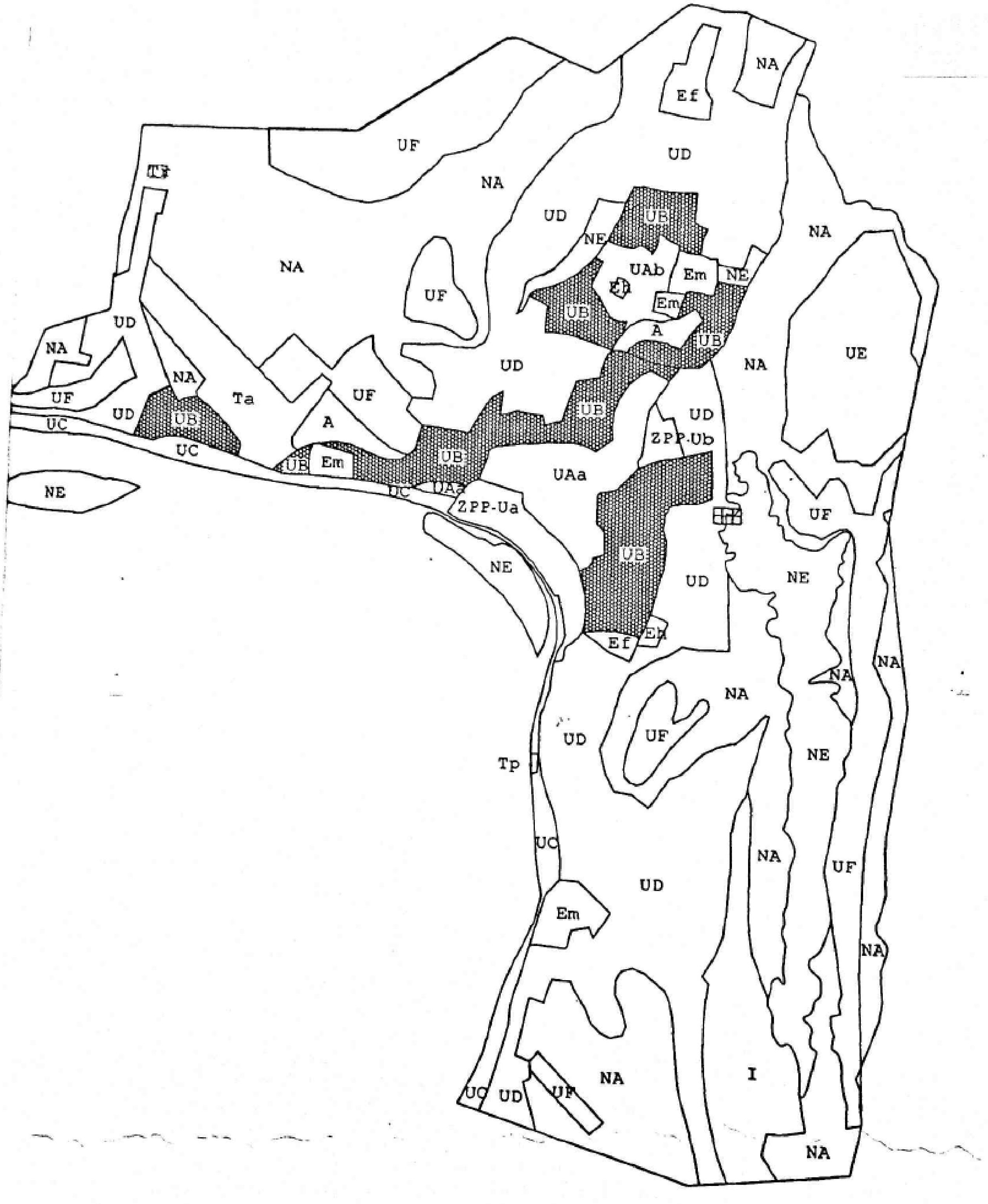

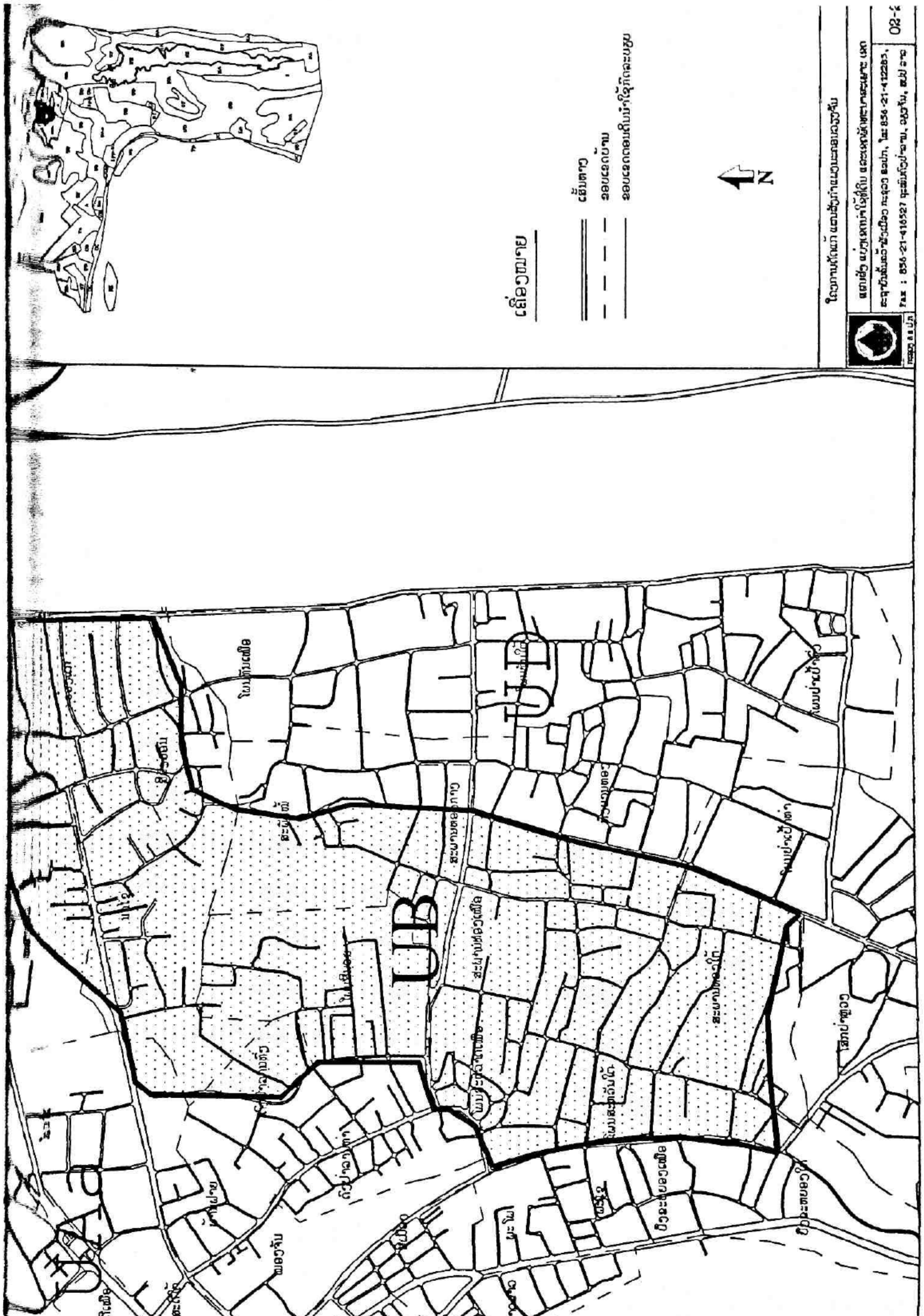
UB
UD
N

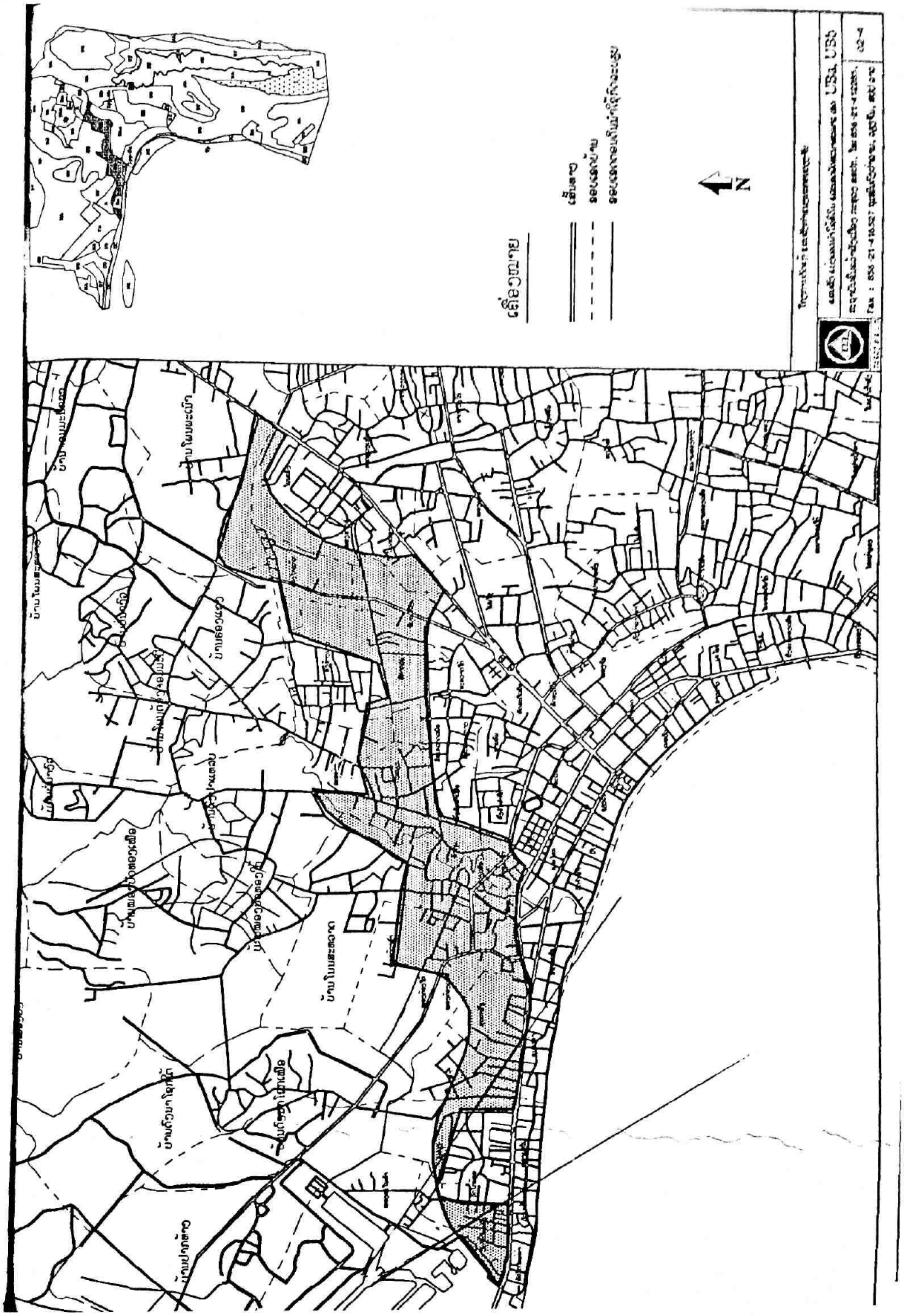

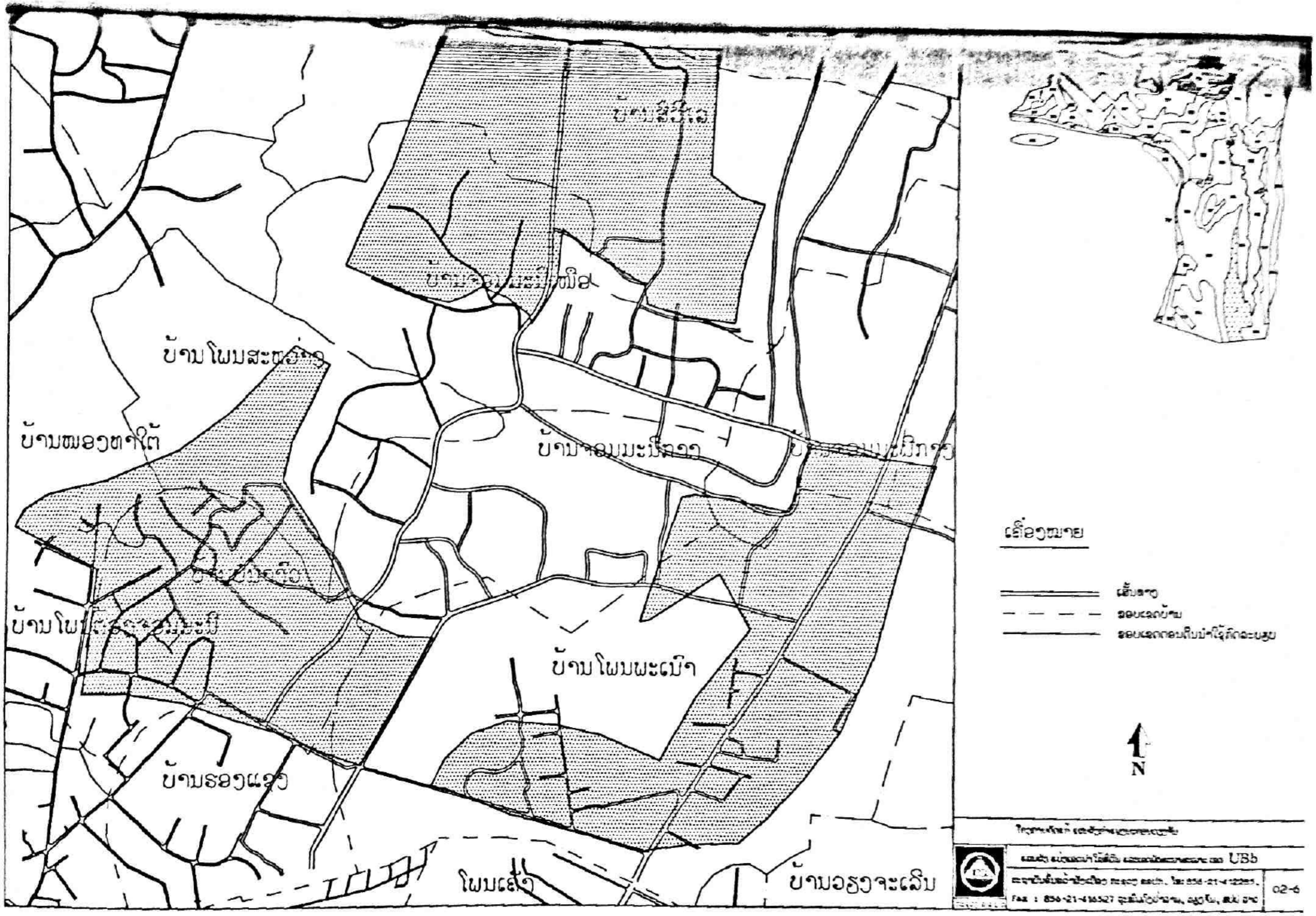
ບ້ານໜອງທາໃຕ້
ບ້ານໂພນພະເນົາ
ເຄື່ອງໝາຍ
N
UBb
02-6

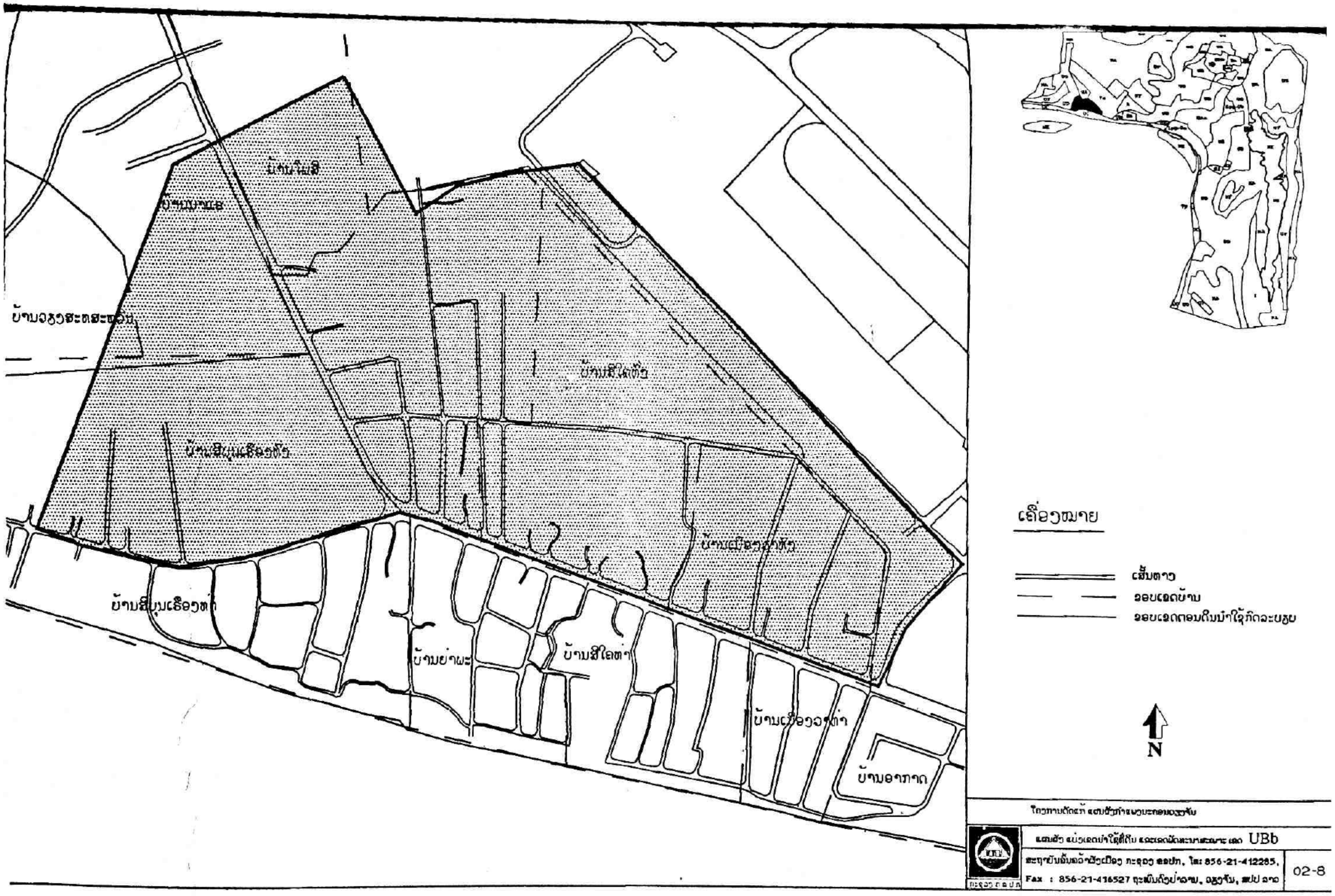
ບ້ານໂພສີ
ບ້ານສີໄຄທົ່ງ
ບ້ານສີບຸນເຮືອງທົ່ງ
ບ້ານເມືອງວາທົ່ງ
ບ້ານສີບຸນເຮືອງທ່າ
ບ້ານຢ່າພະ
ບ້ານສີໄຄທ່າ
ບ້ານເມືອງວາທ່າ
ບ້ານອາກາດ
ເຄື່ອງໝາຍ
ເສັ້ນທາງ
ຂອບເຂດບ້ານ
N
UBb
02-8

ຂ.2. **UCa** ເຂດລຽບແຄມແມ່ນ້ຳຂອງທີ່ນອນໃນແລວການບິນ
UCb ເຂດລຽບແຄມແມ່ນ້ຳຂອງ

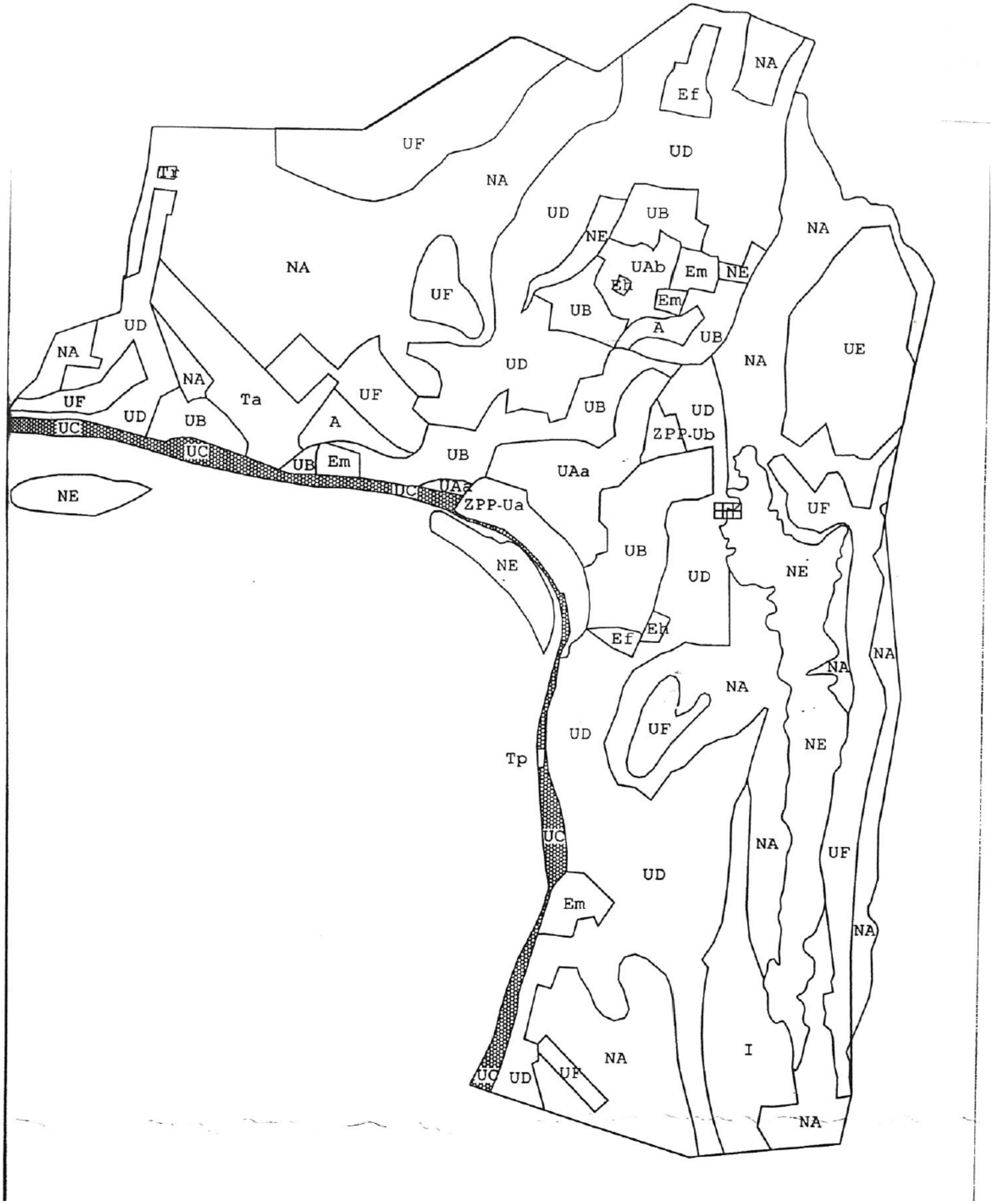

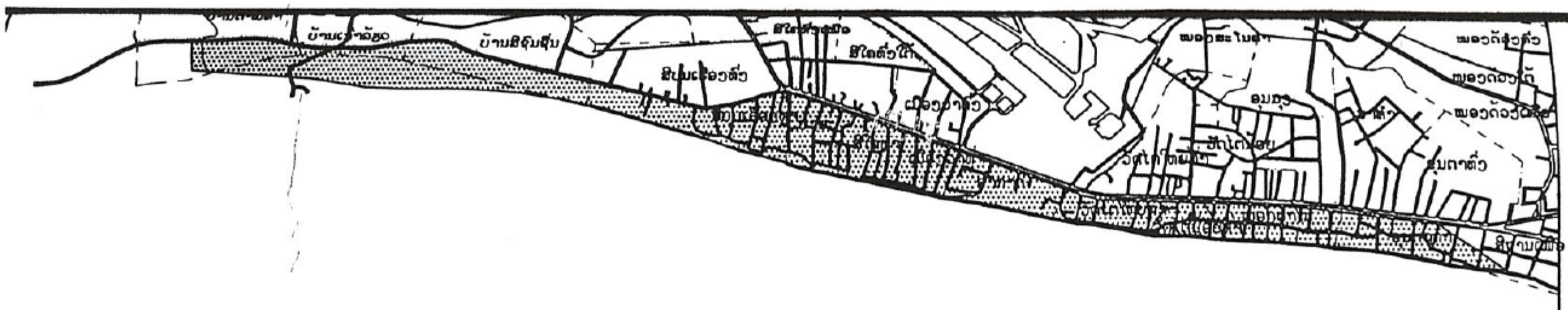

ເຄື່ອງໝາຍ

- ເສັ້ນທາງ
- ຂອບເຂດບ້ານ
- ຂອບເຂດຕອນດິນນຳໃຊ້ກົດລະບຽບ

N

ໂຄງການດັດແກ້ ແຜນຜັງກຳແພງນະຄອນວຽງຈັນ

ແຜນຜັງ ແບ່ງເຂດນຳໃຊ້ທີ່ດິນ ແລະເຂດພັດທະນາສະເພາະ ເຂດ UCa, UCb

ສະຖາບັນຄົ້ນຄວ້າຜັງເມືອງ ກະຊວງ ຄຂປກ, ໂທ: 856-21-412285,
Fax : 856-21-416527 ຖະໜົນດົງປ່າລານ, ວຽງຈັນ, ສປປ ລາວ
ກະຊວງ ຄຂປກ

02-9

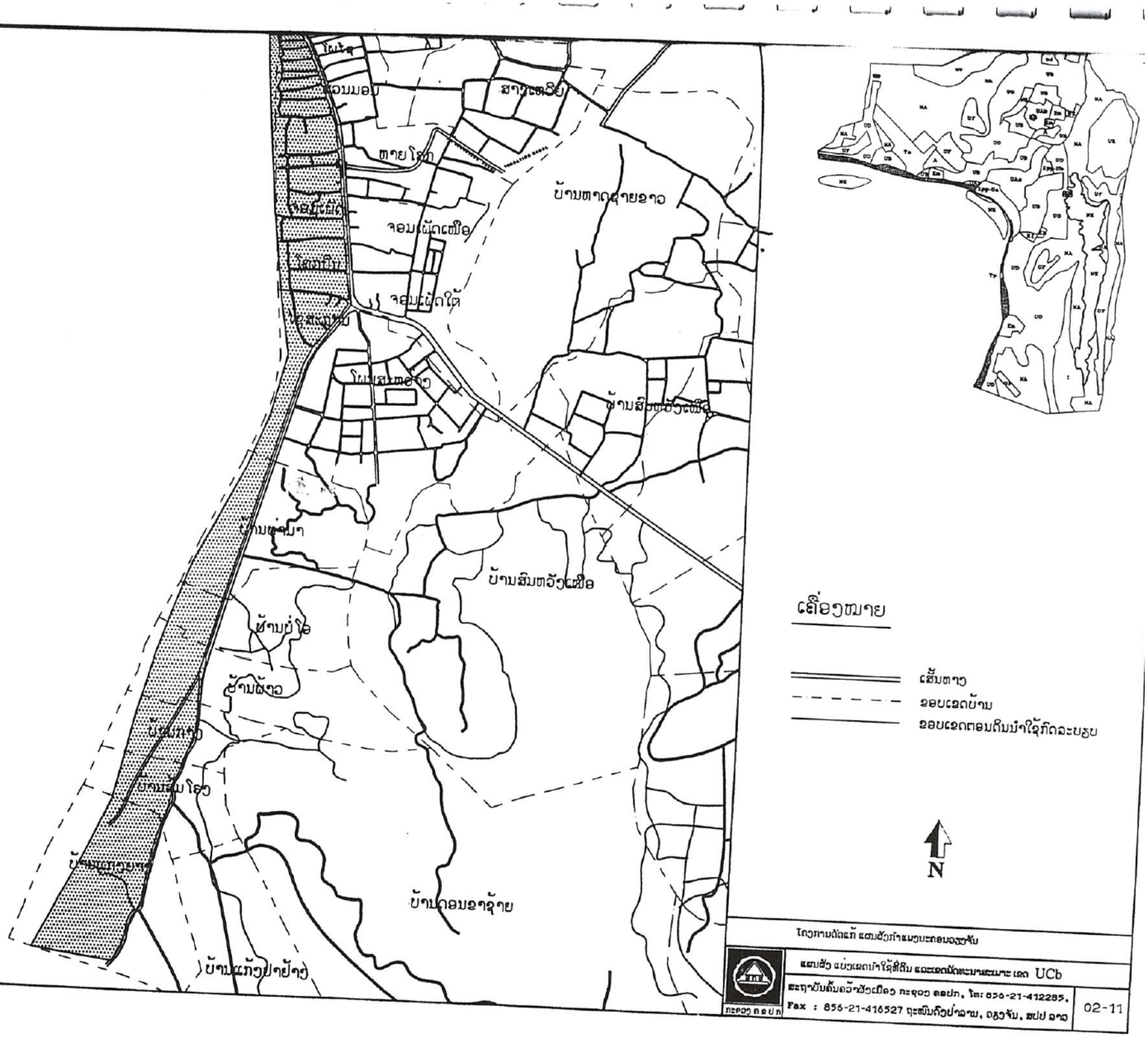
ເຄື່ອງໝາຍ
ເສັ້ນທາງ
ຂອບເຂດບ້ານ
ຂອບເຂດຕອນດິນນຳໃຊ້ກົດລະບຽບ
N
ໂຄງການດັດແກ້ ແຜນຜັງກຳແພງນະຄອນວຽງຈັນ
ແຜນຜັງ ແບ່ງເຂດນຳໃຊ້ທີ່ດິນ ແລະເຂດພັດທະນາສະເພາະ ເຂດ UCb
ສະຖາບັນຄົ້ນຄວ້າຜັງເມືອງ ກະຊວງ ຄຂປກ, ໂທ: 856-21-412285,
Fax : 856-21-416527 ຖະໜົນຖົ່ງປ່າລານ, ວຽງຈັນ, ສປປ ລາວ
ກະຊວງ ຄຂປກ
02-11

ຄ.1. **UDa** ເຂດອ້ອມຮອບຕົວເມືອງທີ່ນອນໃນແລວການບິນ

UDb ເຂດອ້ອມຮອບຕົວເມືອງທີ່ຕິດພັນກັບການກະສິກຳ

UDc ເຂດອ້ອມຮອບຕົວເມືອງ ແລະຊານເມືອງ

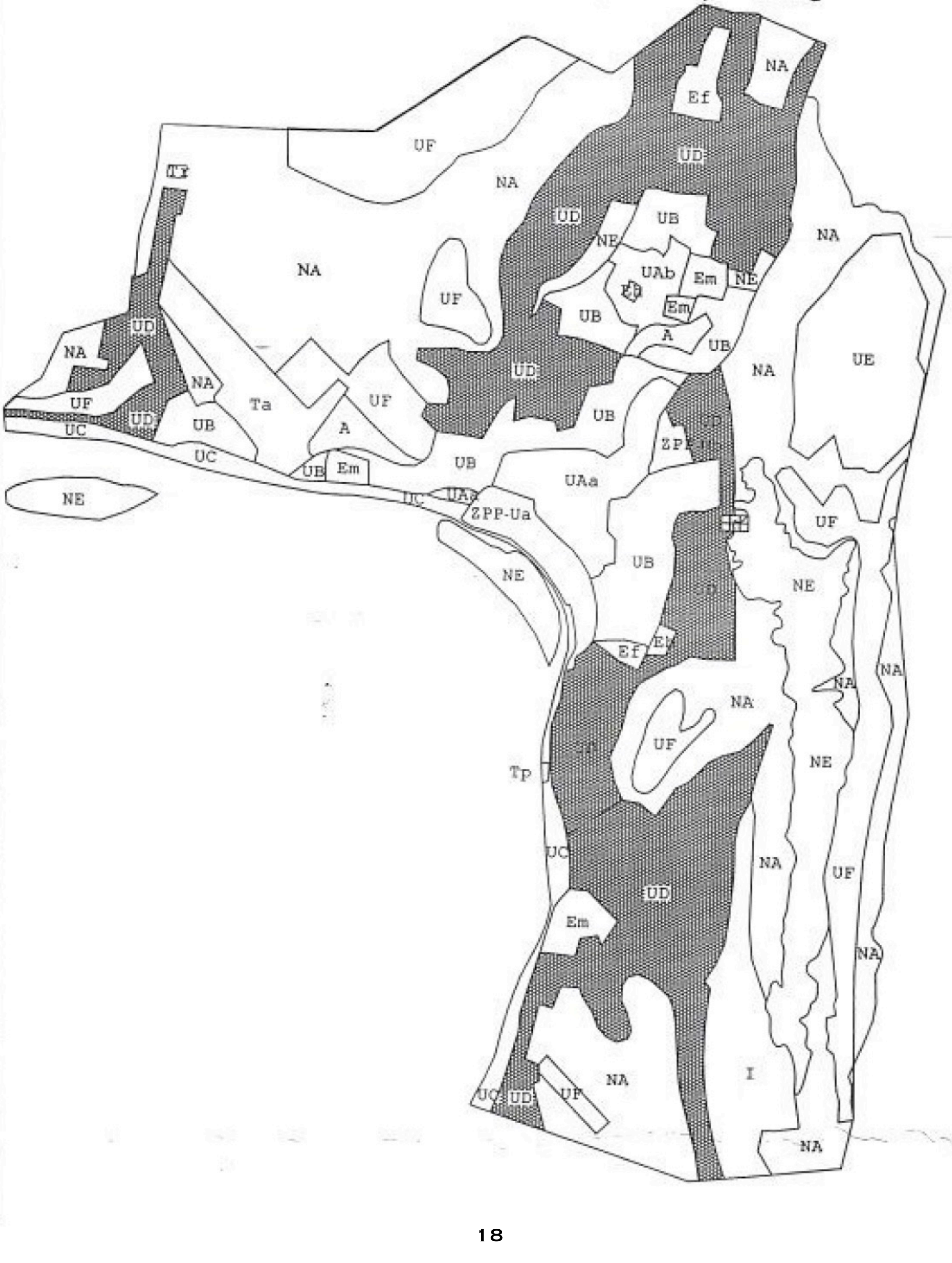

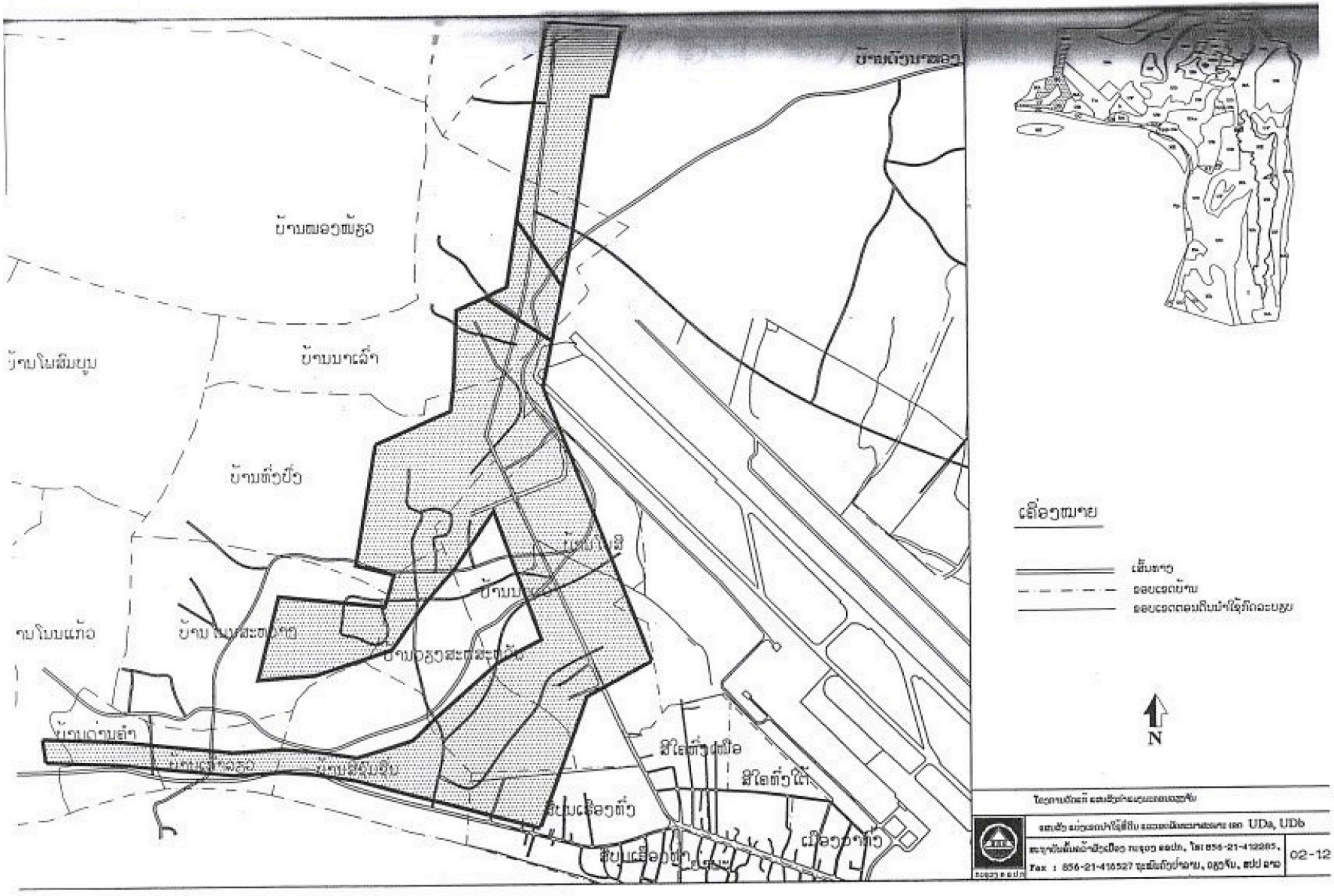

ເຄື່ອງໝາຍ
ເສັ້ນທາງ
ຂອບເຂດບ້ານ
N
UDa, UDb
02-12

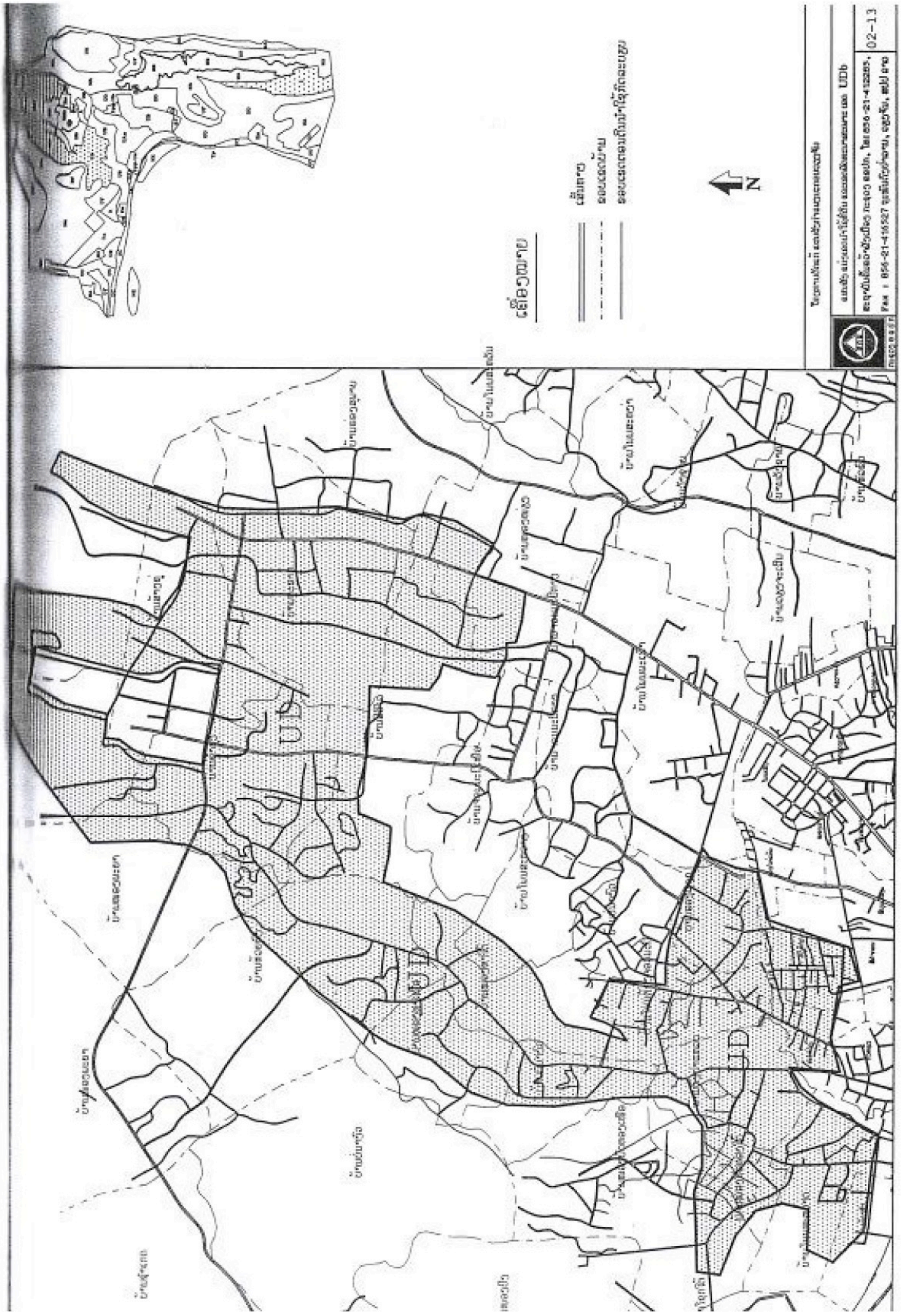

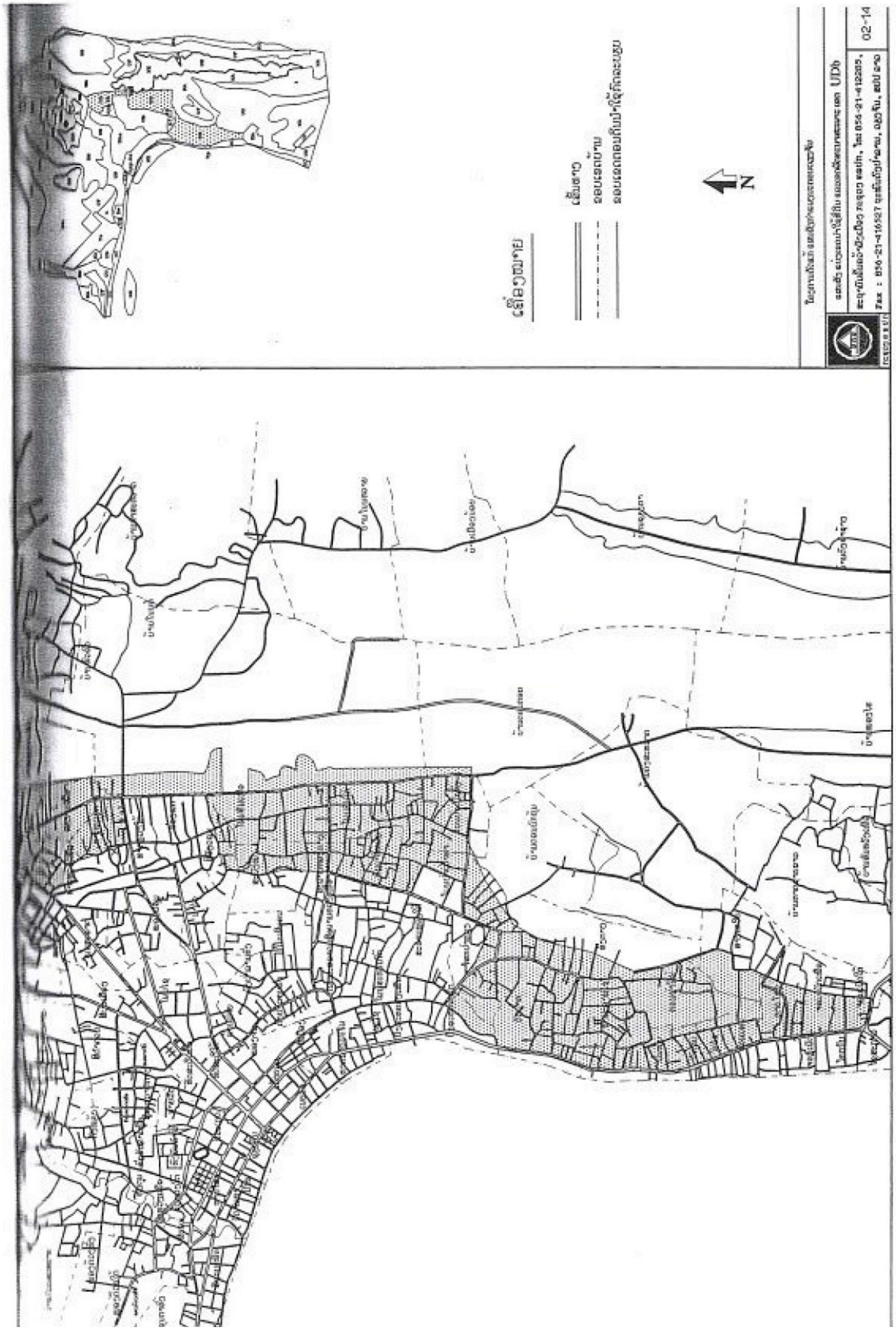

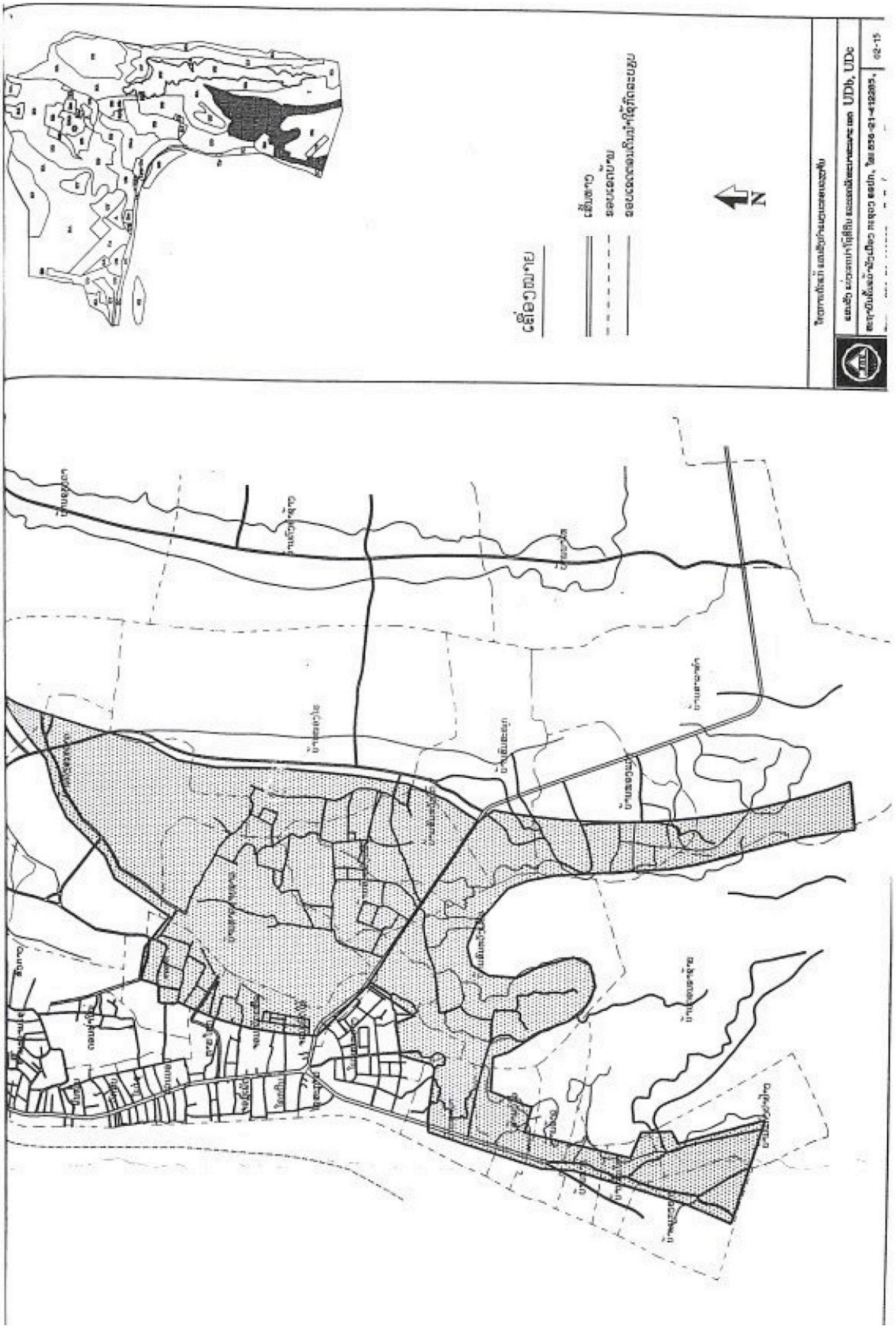

ຄ.2. **UF** ເຂດບ້ານຖືກທົ່ງນາປິດລ້ອມ



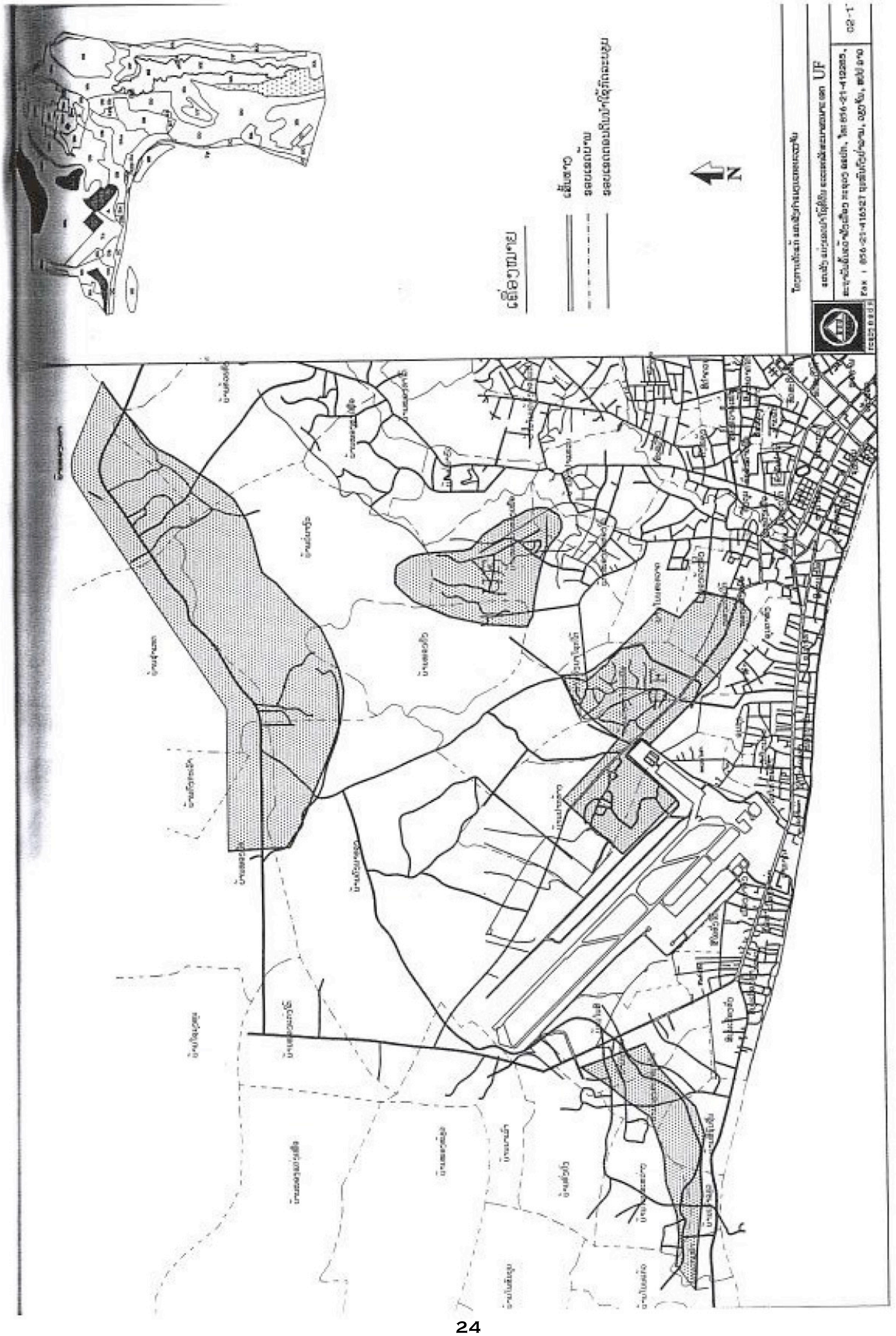

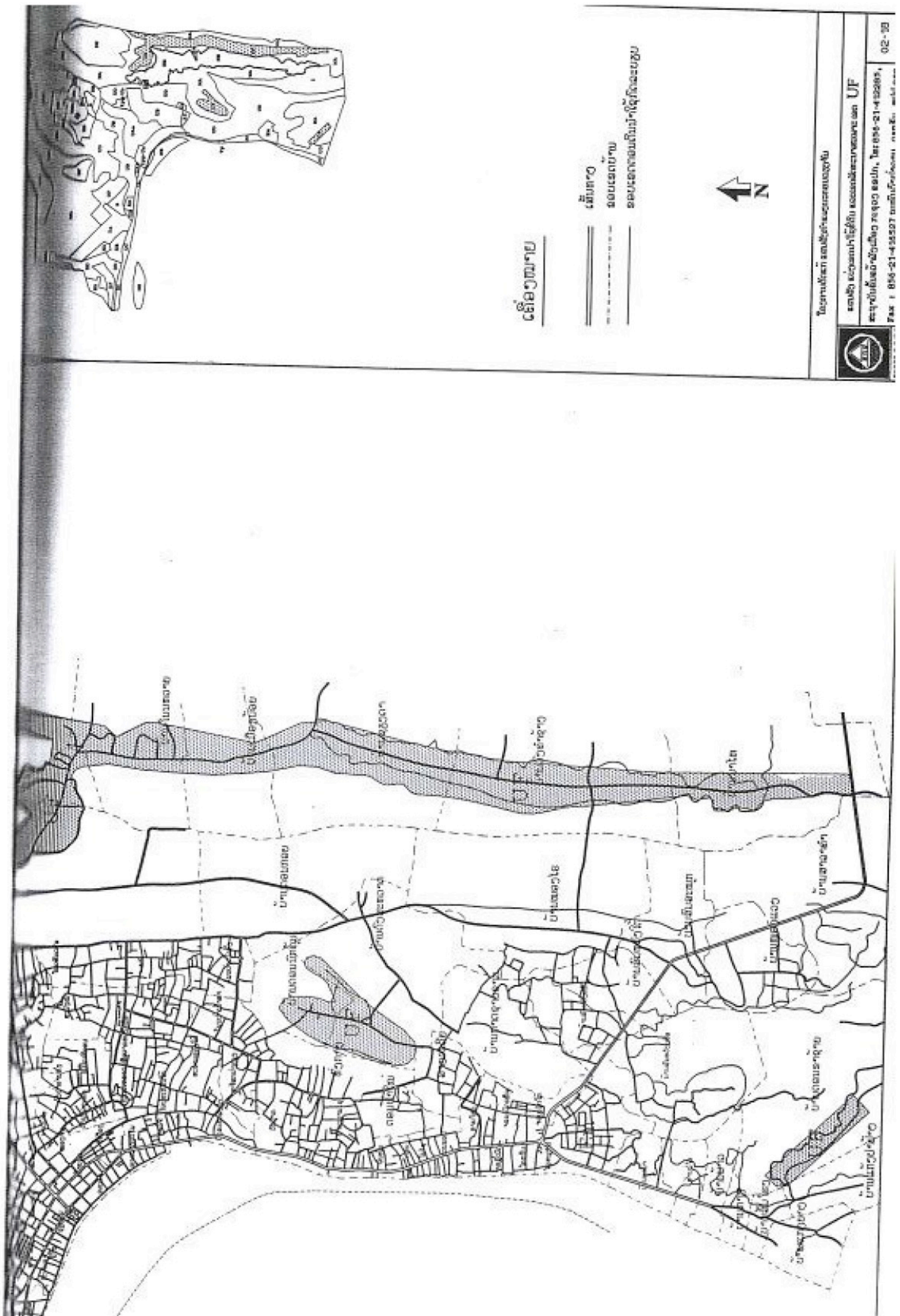

၇.1. **UE** ເຂດຂະຫຍາຍຕົວເມືອງ

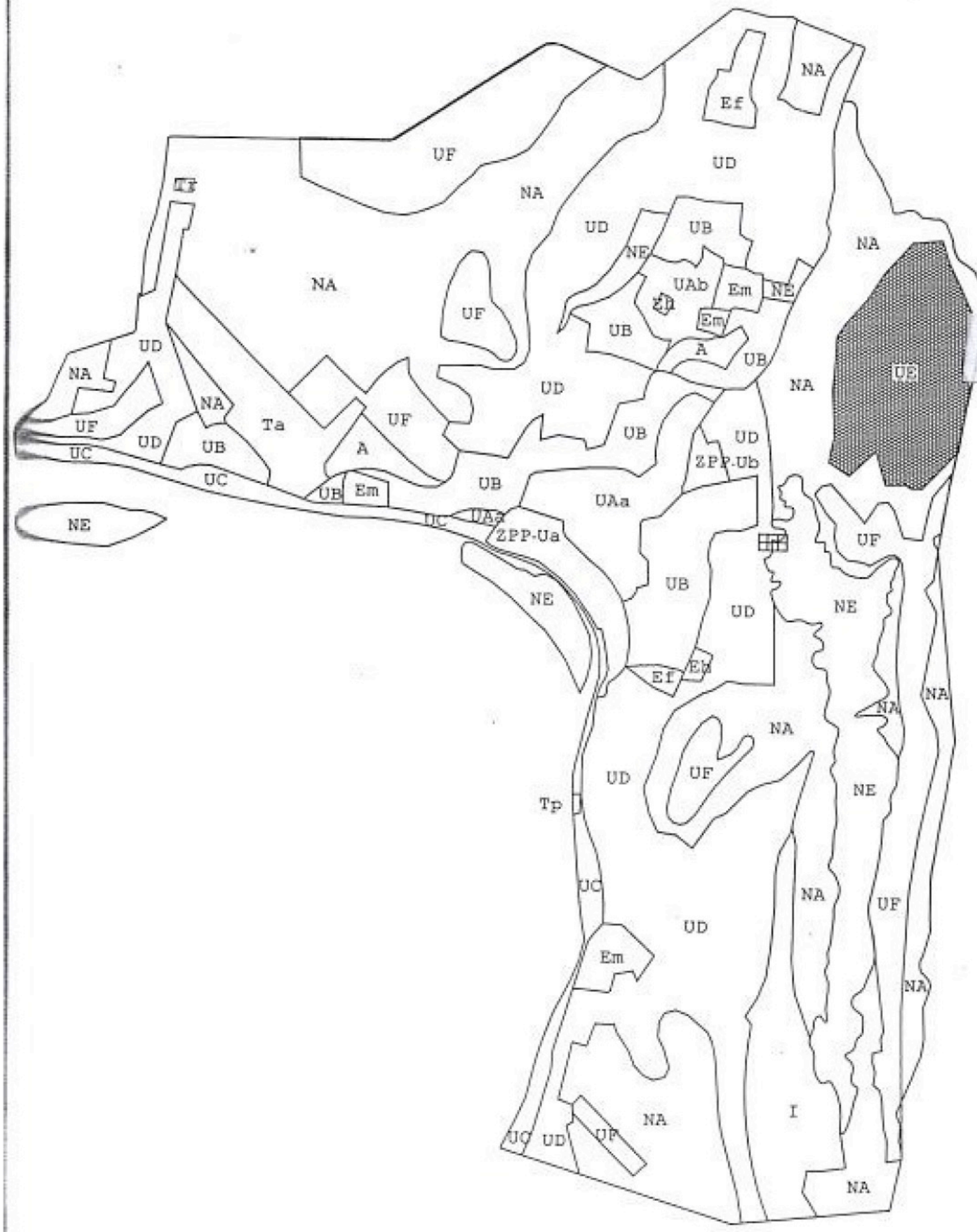

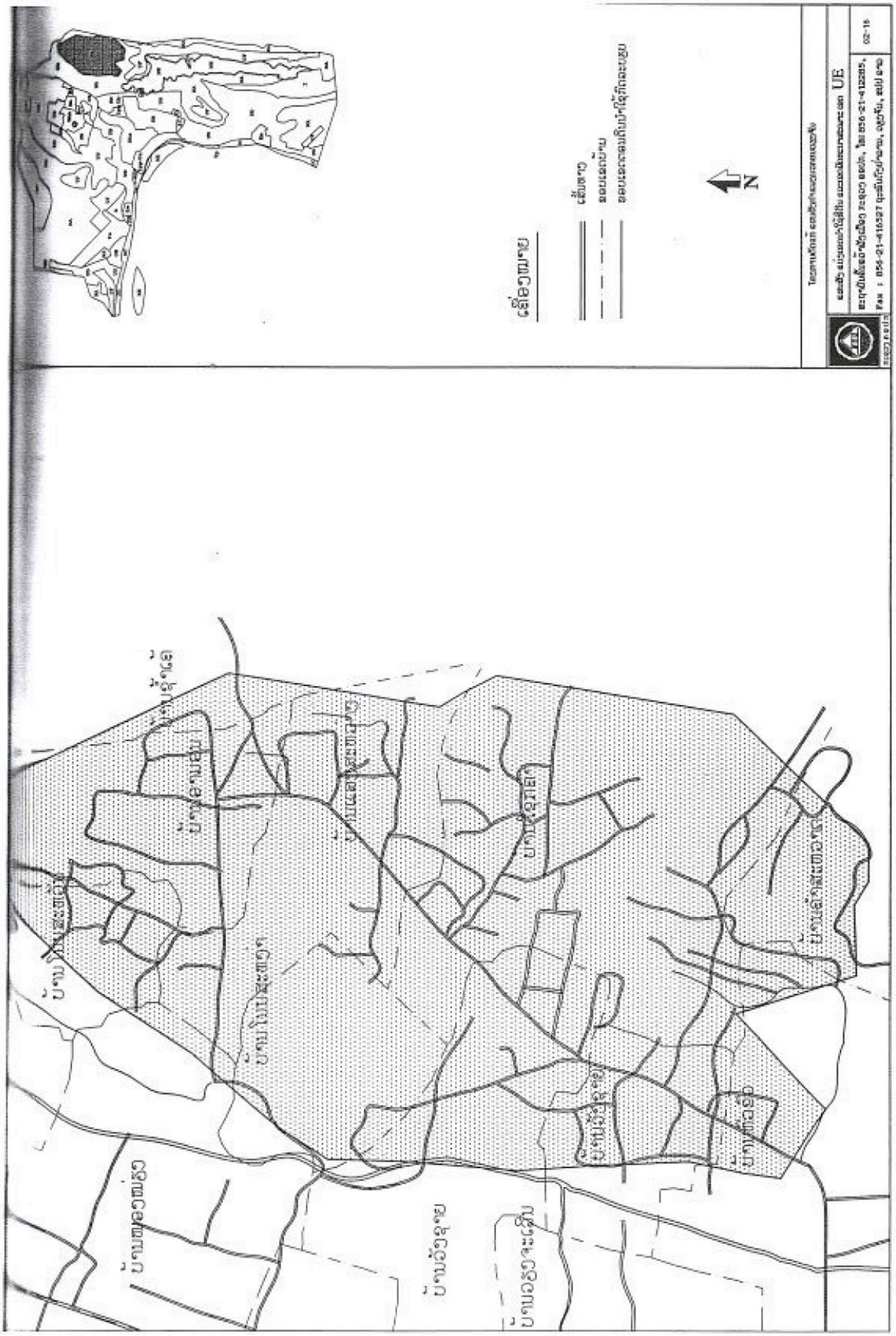

ຈ.1. **NE** ເຂດສະຫງວນສາທາລະນະ

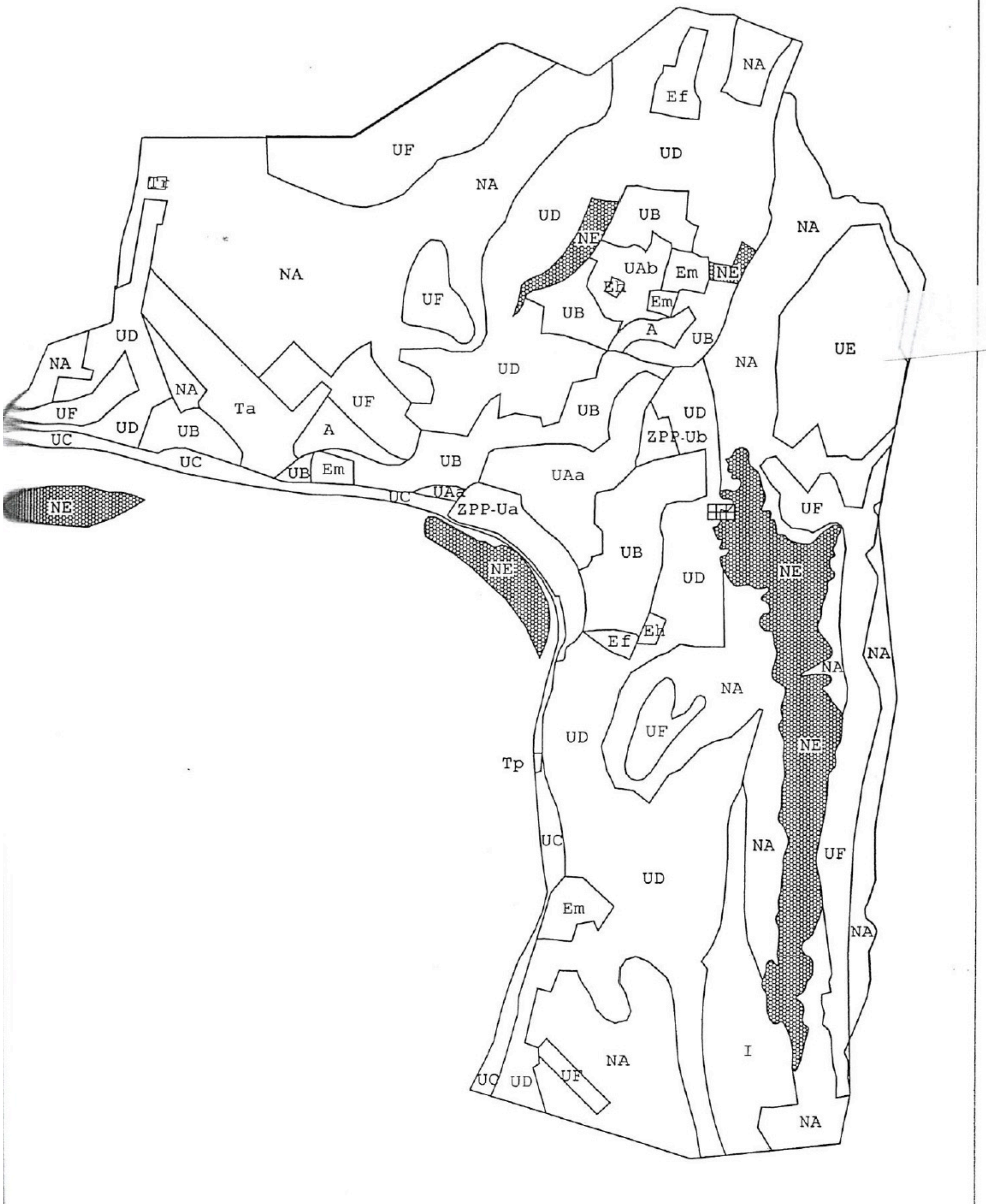

ຈ.3. T ເຂດຂົນສົ່ງ

Ta ການຂົນສົ່ງທາງອາກາດ

Tf ການຂົນສົ່ງທາງລົດໄຟ

Tp ການຂົນສົ່ງທາງນ້ຳ

Tr ການຂົນສົ່ງທາງບົກ

ຈ.4. ເຂດບໍລິພັນ

Ef ເຂດການສຶກສາວິຊາຊີບ

Eh ເຂດສາທາລະນະສຸກ

Em ເຂດທະຫານ ຫລືເຂດປ້ອງກັນຄວາມສະຫງົບ

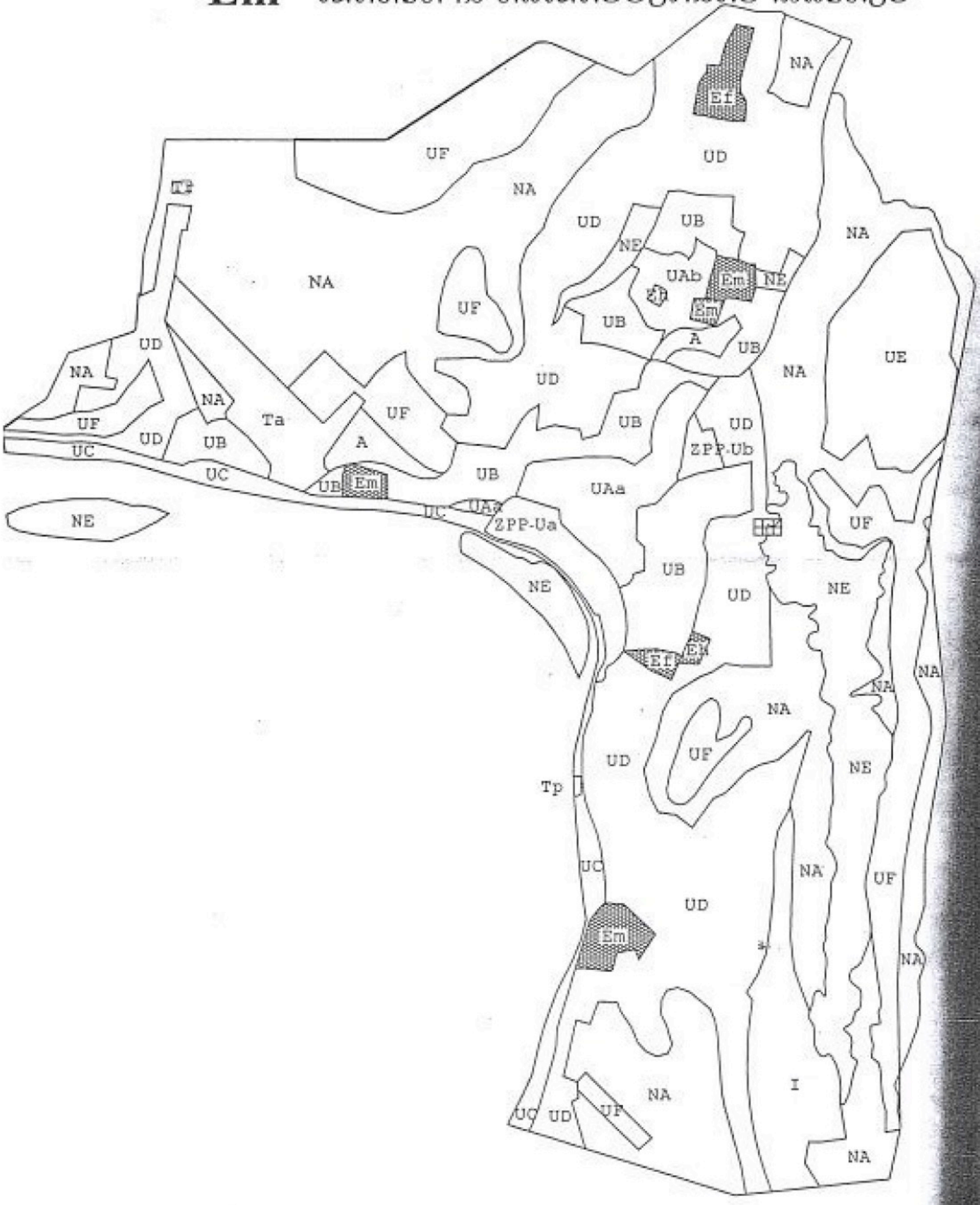

ຈ.5. **Na** ເຂດກະສິກຳ

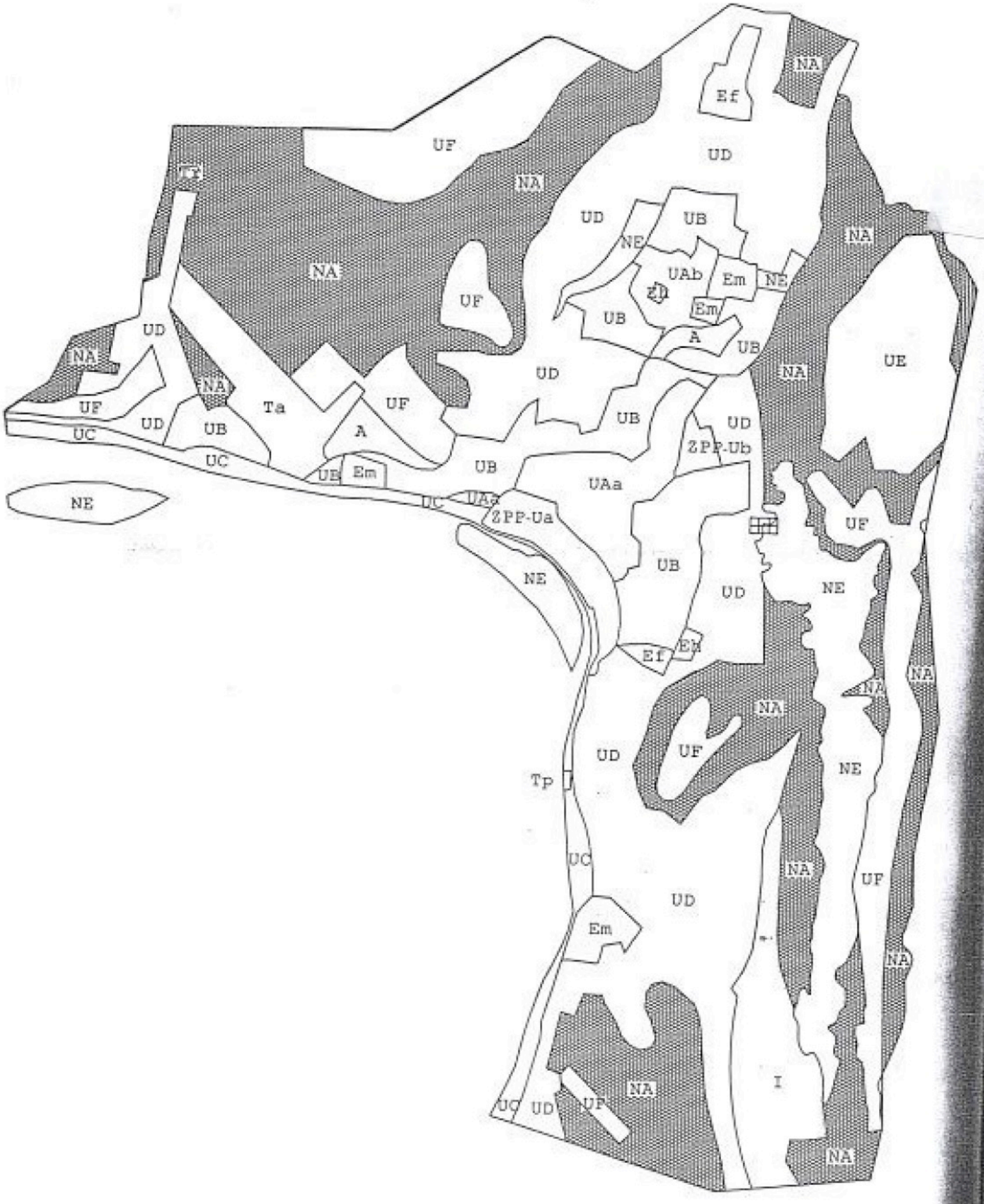

ຈ.6. **A** ເຂດສະຫງວນສາທາລະນະ

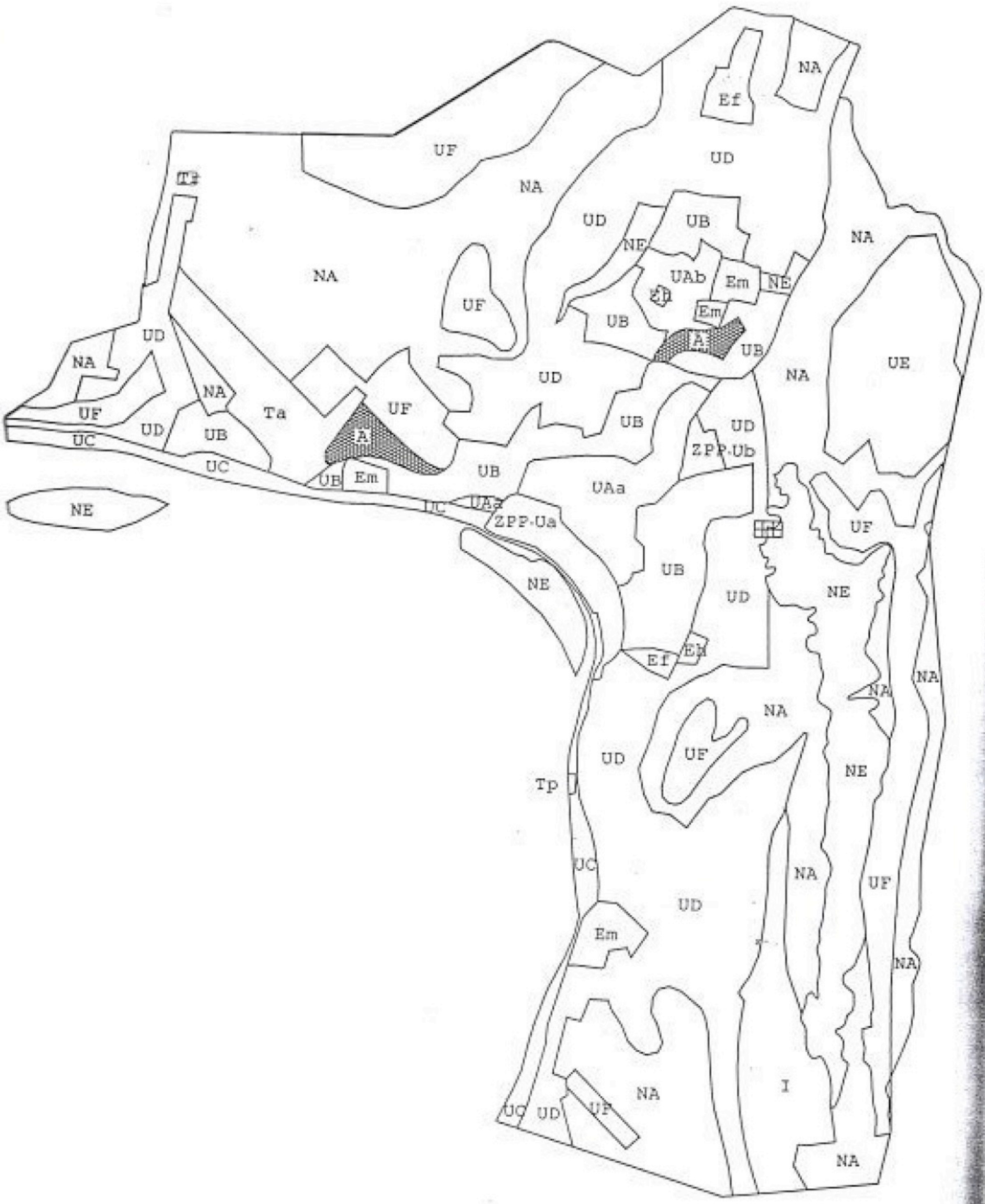

ຈ.2. **I** ເຂດອຸດສາຫະກຳ

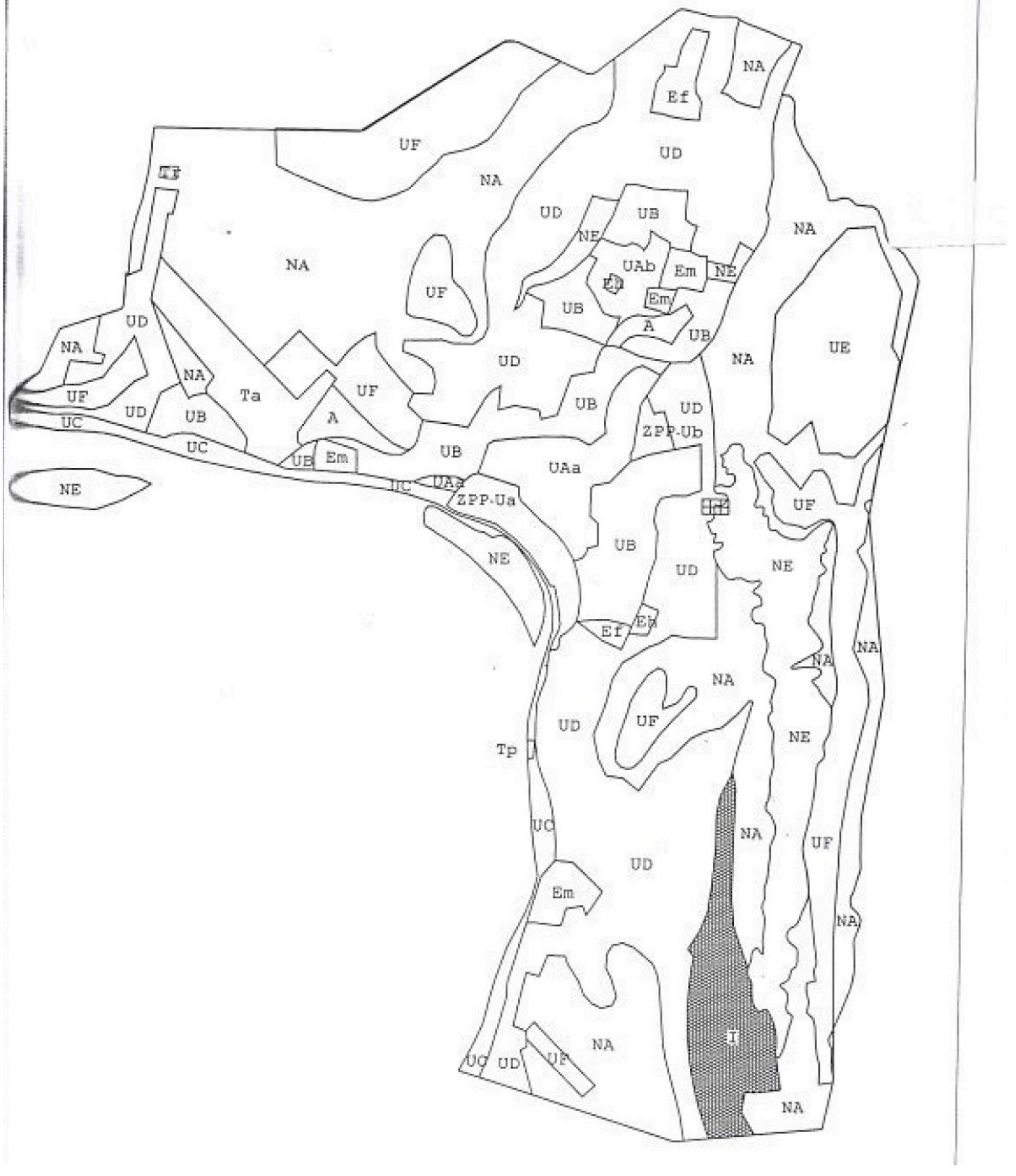

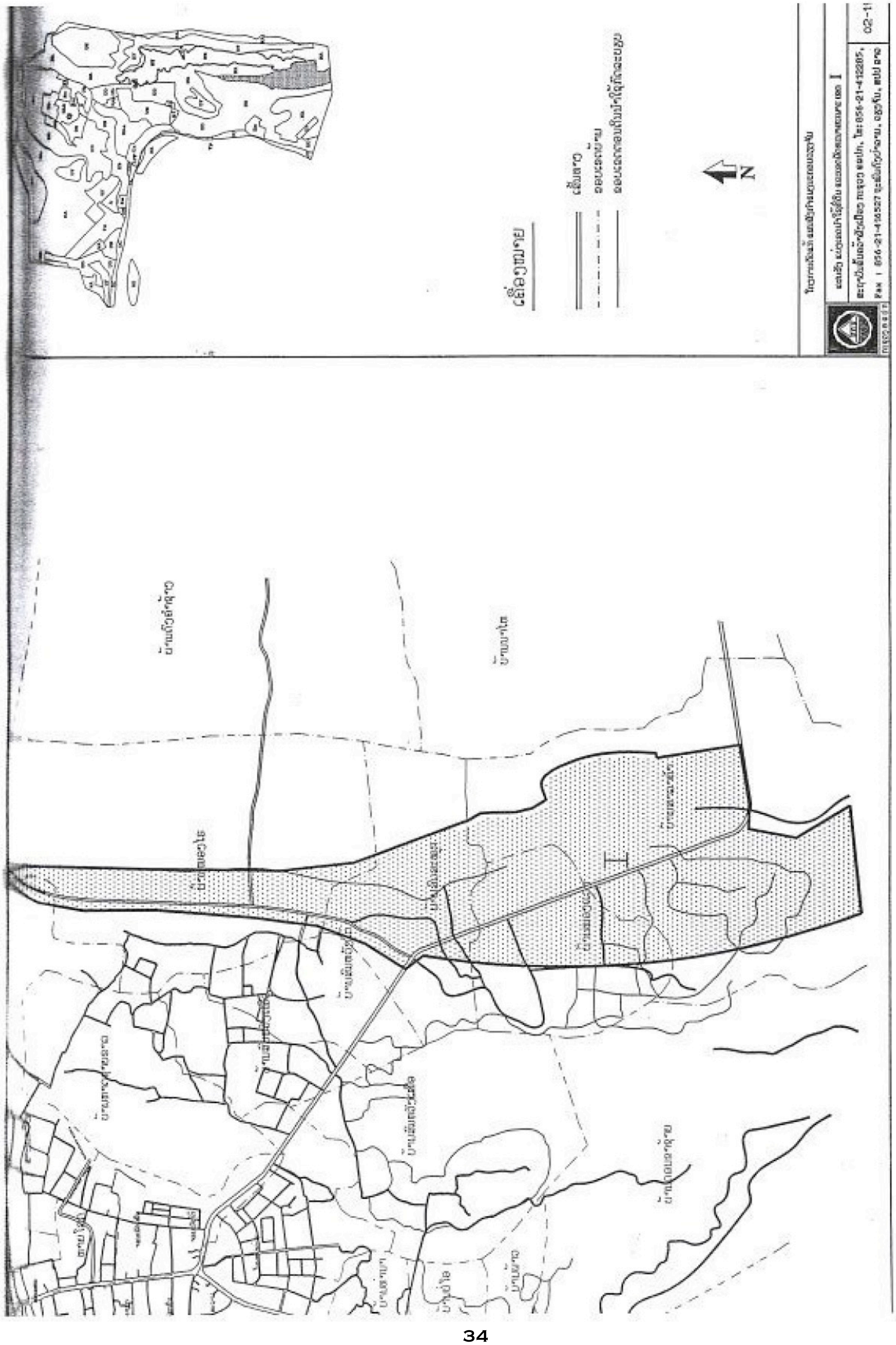

Urban Development Plan of Vientiane Capital

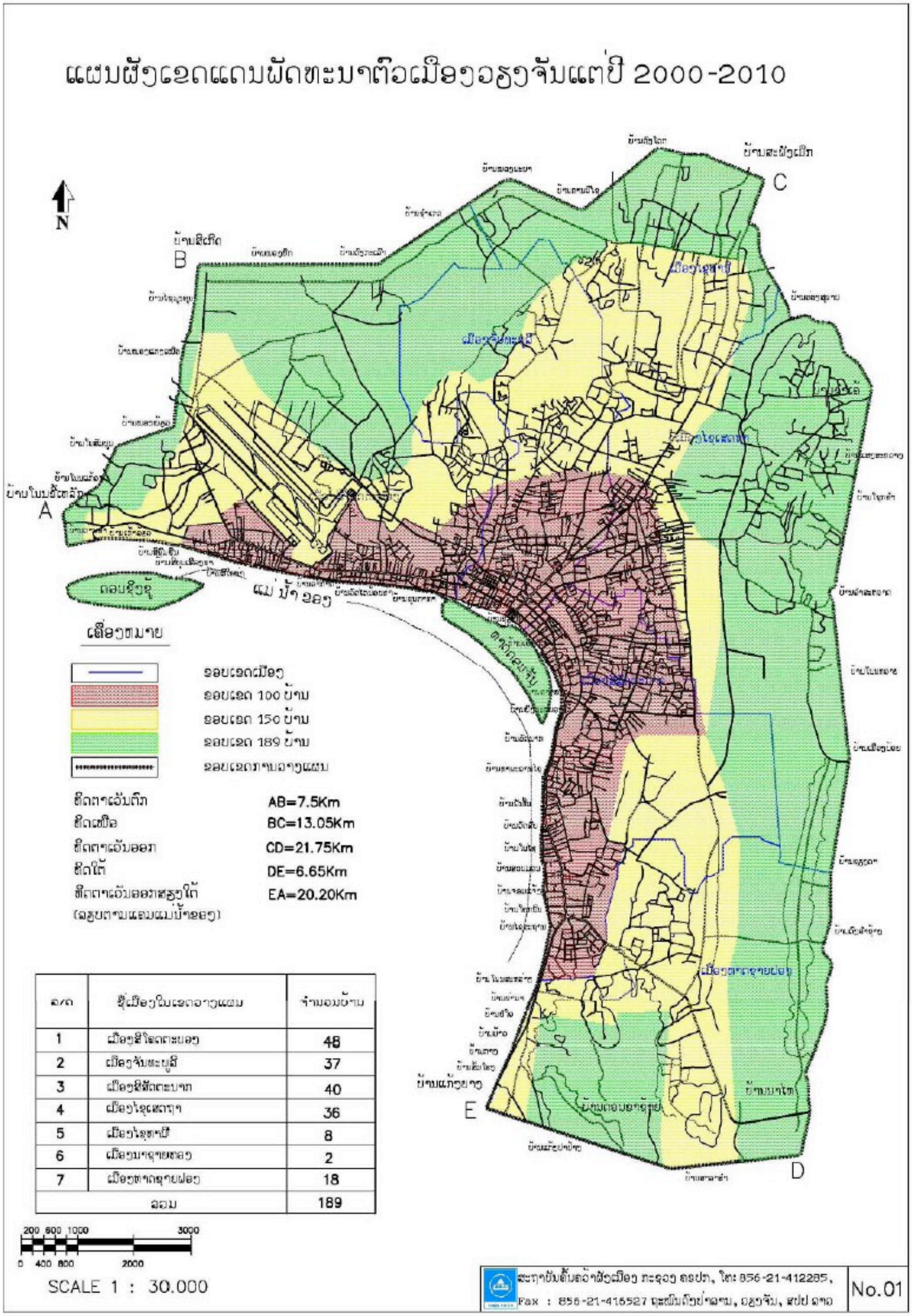

ແຜນຜັງເຂດແດນພັດທະນາຕົວເມືອງວຽງຈັນແຕ່ປີ 2000-2010
N
A
B
C
D
E
ແມ່ນ້ຳຂອງ
ເຄື່ອງໝາຍ
ຂອບເຂດເມືອງ
ຂອບເຂດ 100 ບ້ານ
ຂອບເຂດ 150 ບ້ານ
ຂອບເຂດ 189 ບ້ານ
ຂອບເຂດການວາງແຜນ
ທິດຕາເວັນຕົກ AB=7.5Km
ທິດເໜືອ BC=13.05Km
ທິດຕາເວັນອອກ CD=21.75Km
ທິດໃຕ້ DE=6.65Km
ທິດຕາເວັນອອກສຽງໃຕ້ EA=20.20Km
(ລຽບຕາມແຄມແມ່ນ້ຳຂອງ)
ລ/ດ | ຊື່ເມືອງໃນເຂດວາງແຜນ | ຈຳນວນບ້ານ
1 | ເມືອງສີໂຄດຕະບອງ | 48
2 | ເມືອງຈັນທະບູລີ | 37
3 | ເມືອງສີສັດຕະນາກ | 40
4 | ເມືອງໄຊເສດຖາ | 36
5 | ເມືອງໄຊທານີ | 8
6 | ເມືອງນາຊາຍທອງ | 2
7 | ເມືອງຫາດຊາຍຟອງ | 18
ລວມ | 189
200 600 1000 3000
0 400 800 2000
SCALE 1 : 30.000
No.01

ແຜນຜັງແບ່ງເຂດການນຳໃຊ້ທີ່ດິນ ແລະເຂດພັດທະນາສະເພາະ

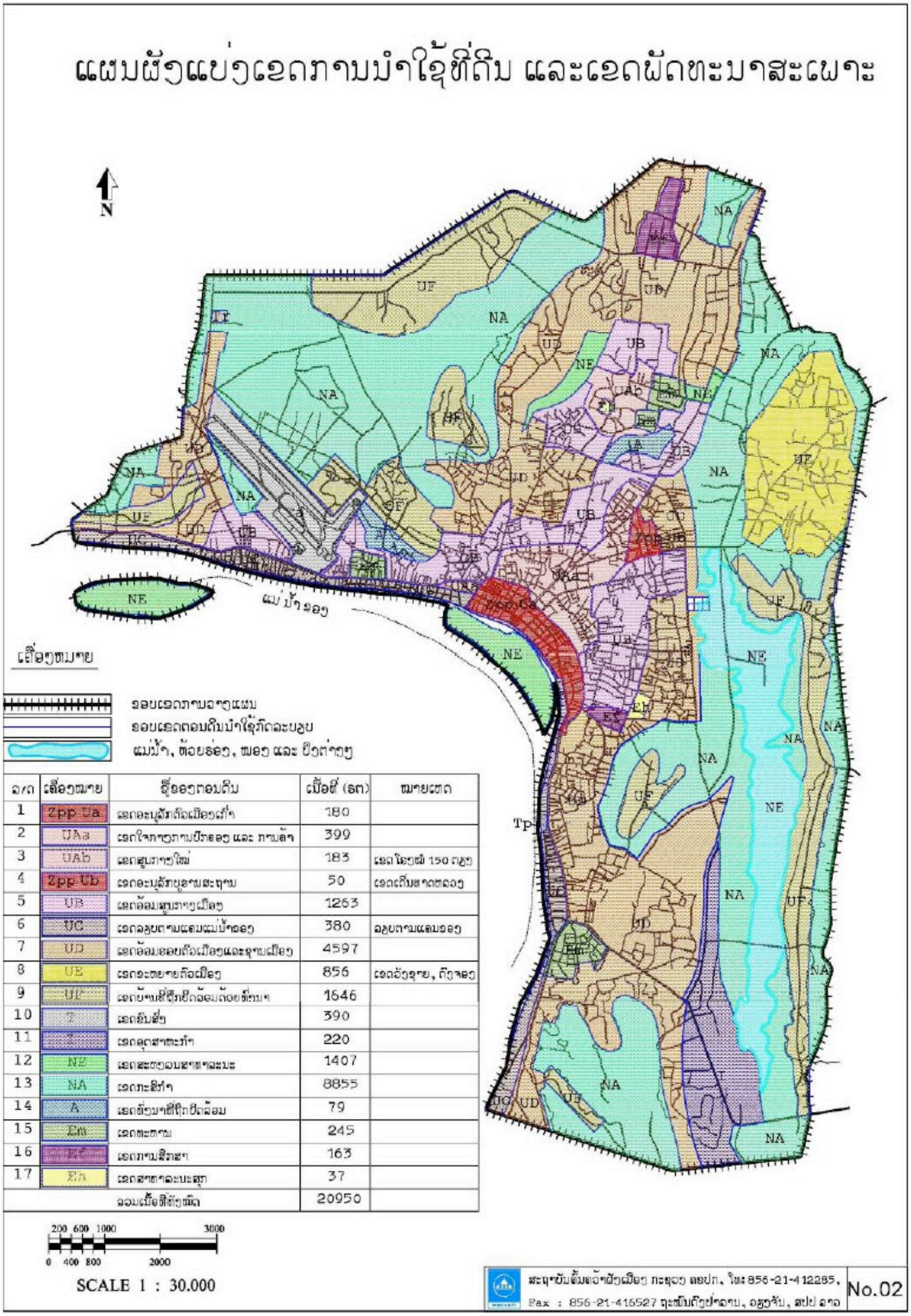

ເຄື່ອງໝາຍ

ຂອບເຂດການວາງແຜນ
ຂອບເຂດຕອນດິນນຳໃຊ້ກົດລະບຽບ
ແມ່ນ້ຳ, ຫ້ວຍຮ່ອງ, ໜອງ ແລະ ບຶງຕ່າງໆ

ລ/ດ	ເຄື່ອງໝາຍ	ຊື່ຂອງຕອນດິນ	ເນື້ອທີ່ (ຮຕ)	ໝາຍເຫດ
1	Zpp Ua	ເຂດອະນຸລັກຕົວເມືອງເກົ່າ	180	
2	UAa	ເຂດໃຈກາງການປົກຄອງ ແລະ ການຄ້າ	399	
3	UAb	ເຂດສູນກາງໃໝ່	183	ເຂດໂຮງໝໍ 150 ຕຽງ
4	Zpp Ub	ເຂດອະນຸລັກບູຮານສະຖານ	50	ເຂດເດີ່ນທາດຫລວງ
5	UB	ເຂດອ້ອມສູນກາງເມືອງ	1263	
6	UC	ເຂດລຽບຕາມແຄມແມ່ນ້ຳຂອງ	380	ລຽບຕາມແຄມຂອງ
7	UD	ເຂດອ້ອມຮອບຕົວເມືອງແລະຊານເມືອງ	4597	
8	UE	ເຂດຂະຫຍາຍຕົວເມືອງ	856	ເຂດວັງຊາຍ, ດົງຈອງ
9	UF	ເຂດບ້ານທີ່ຖືກປົກລ້ອມດ້ວຍທົ່ງນາ	1646	
10	T	ເຂດຂົນສົ່ງ	390	
11	I	ເຂດອຸດສາຫະກຳ	220	
12	NE	ເຂດສະຫງວນສາທາລະນະ	1407	
13	NA	ເຂດກະສິກຳ	8855	
14	A	ເຂດທົ່ງນາທີ່ຖືກປິດລ້ອມ	79	
15	Em	ເຂດທະຫານ	245	
16	Ef	ເຂດການສຶກສາ	163	
17	Eh	ເຂດສາທາລະນະສຸກ	37	
		ລວມເນື້ອທີ່ທັງໝົດ	20950	

200 600 1000 3000
0 400 800 2000

SCALE 1 : 30.000

ສະຖາບັນຄົ້ນຄວ້າຜັງເມືອງ ກະຊວງ ຄຊປກ, ໂທ: 856-21-412285, Fax : 856-21-416527 ຖະໜົນດົງປ່າລານ, ວຽງຈັນ, ສປປ ລາວ

No.02

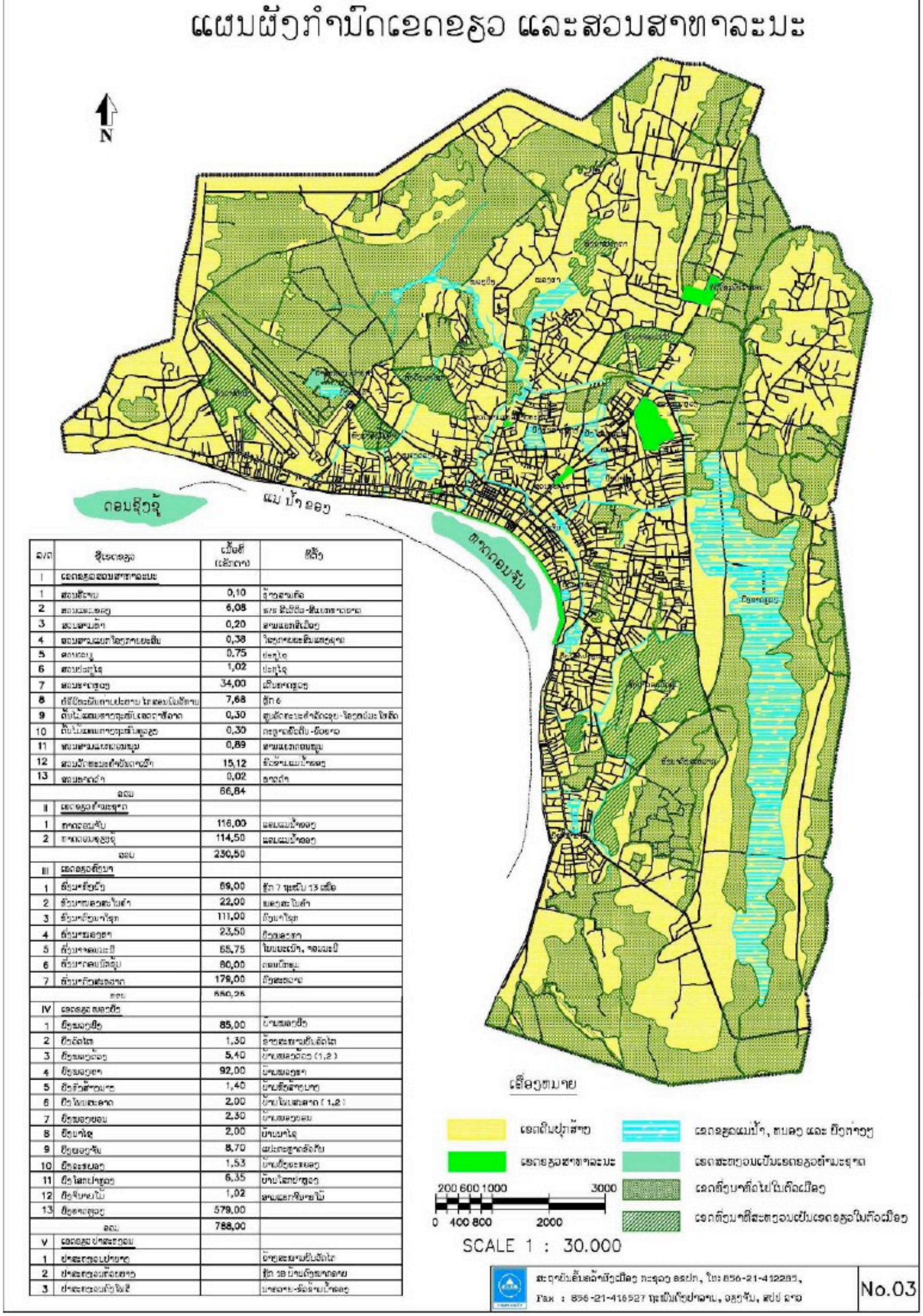

ລ/ດ	[illegible]	ເນື້ອທີ່ (ເຮັກຕາ)	ທີ່ຕັ້ງ
I	[illegible]		
1	[illegible]	0,10	[illegible]
2	[illegible]	6,08	[illegible]
3	[illegible]	0,20	[illegible]
4	[illegible]	0,38	[illegible]
5	[illegible]	0,75	[illegible]
6	[illegible]	1,02	[illegible]
7	[illegible]	34,00	[illegible]
8	[illegible]	7,68	[illegible]
9	[illegible]	0,30	[illegible]
10	[illegible]	0,30	[illegible]
11	[illegible]	0,89	[illegible]
12	[illegible]	15,12	[illegible]
13	[illegible]	0,02	[illegible]
	ລວມ	66,84	
II	[illegible]		
1	[illegible]	116,00	[illegible]
2	[illegible]	114,50	[illegible]
	ລວມ	230,50	
III	[illegible]		
1	[illegible]	69,00	[illegible]
2	[illegible]	22,00	[illegible]
3	[illegible]	111,00	[illegible]
4	[illegible]	23,50	[illegible]
5	[illegible]	65,75	[illegible]
6	[illegible]	80,00	[illegible]
7	[illegible]	179,00	[illegible]
	ລວມ	580,25	
IV	[illegible]		
1	[illegible]	85,00	[illegible]
2	[illegible]	1,30	[illegible]
3	[illegible]	5,40	[illegible] (1,2)
4	[illegible]	92,00	[illegible]
5	[illegible]	1,40	[illegible]
6	[illegible]	2,00	[illegible] (1,2)
7	[illegible]	2,30	[illegible]
8	[illegible]	2,00	[illegible]
9	[illegible]	8,70	[illegible]
10	[illegible]	1,53	[illegible]
11	[illegible]	6,35	[illegible]
12	[illegible]	1,02	[illegible]
13	[illegible]	579,00	
	ລວມ	788,00	
V	[illegible]		
1	[illegible]		[illegible]
2	[illegible]		[illegible]
3	[illegible]		[illegible]

ແຜນຜັງກຳນົດທິດຂະຫຍາຍຕົວເມືອງ ແລະ ເຂດພື້ນຄວາມໝາແໜ້ນ

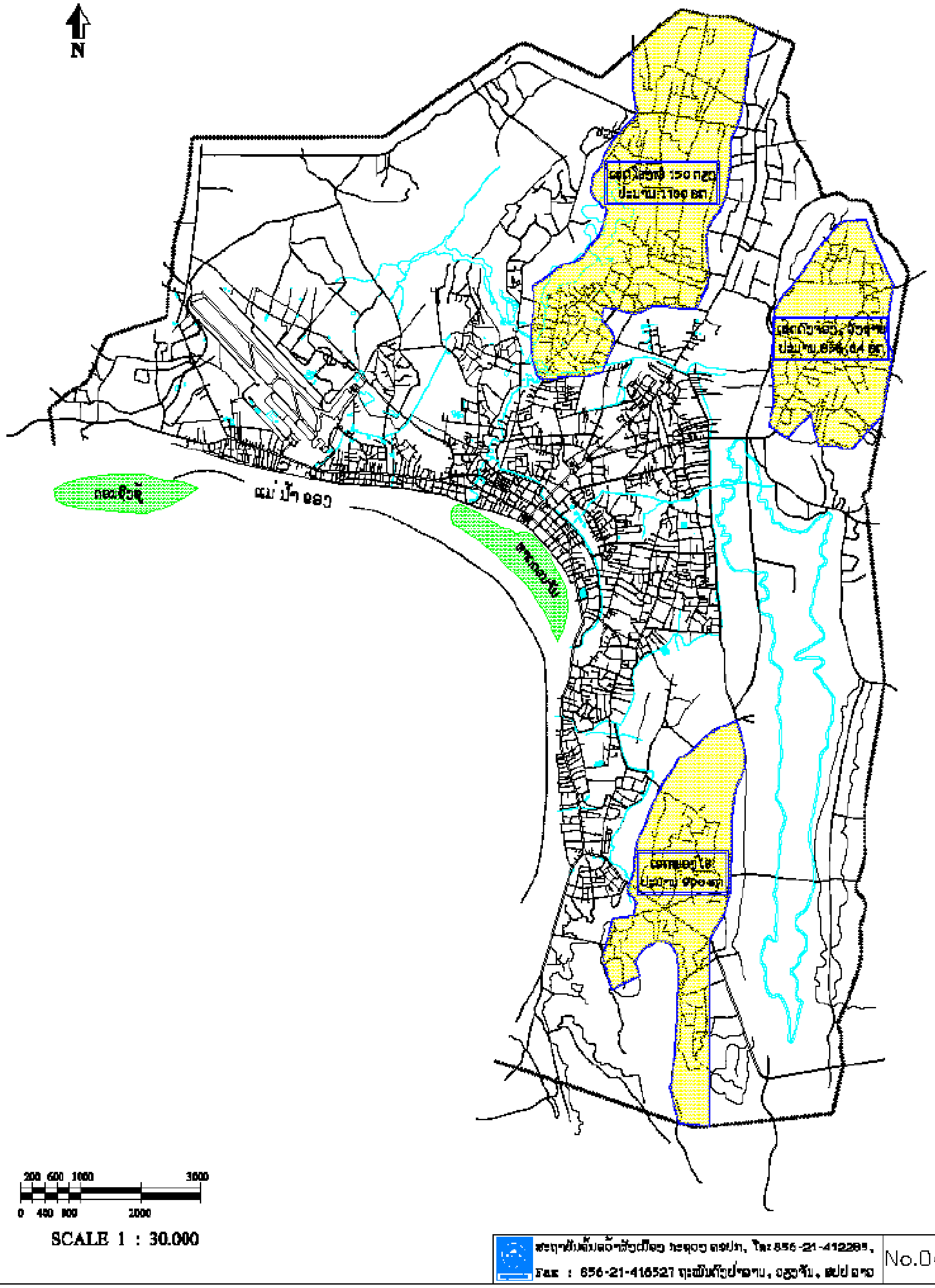

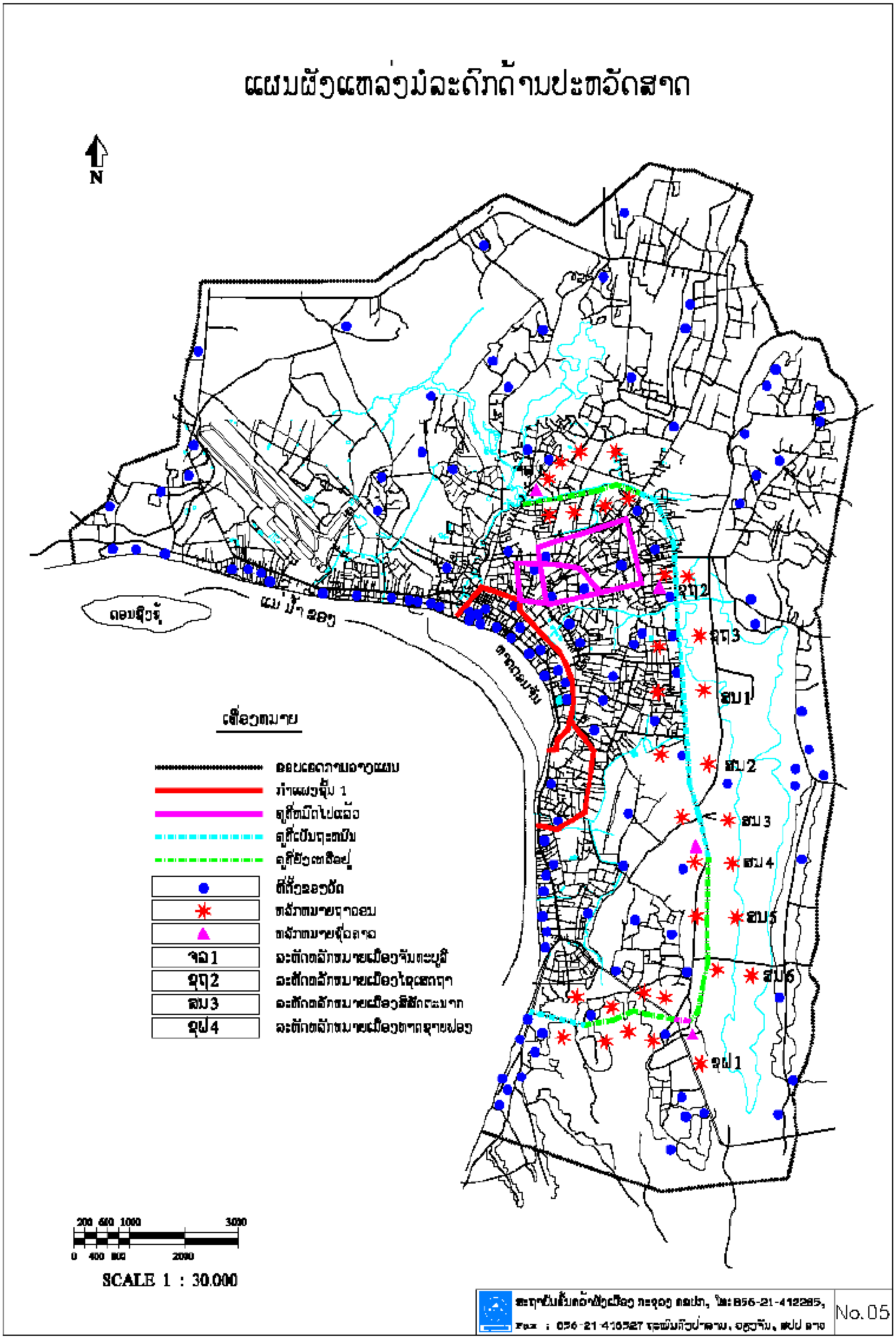

ແຜນຜັງແຫລ່ງມໍລະດົກດ້ານປະຫວັດສາດ
N
ດອນຈິງຈູ້
ແມ່ນ້ຳຂອງ
ຊຖ2
ຊຖ3
ສນ1
ສນ2
ສນ3
ສນ4
ສນ5
ສນ6
ຊຟ1
ເຄື່ອງໝາຍ
ຂອບເຂດການວາງແຜນ
ກຳແພງຊັ້ນ 1
ຄູທີ່ໝົດໄປແລ້ວ
ຄູທີ່ເປັນຖະໜົນ
ຄູທີ່ຍັງເຫລືອຢູ່
ທີ່ຕັ້ງຂອງວັດ
ຫລັກໝາຍຖາວອນ
ຫລັກໝາຍຊົ່ວຄາວ
ຈລ 1 ລະຫັດຫລັກໝາຍເມືອງຈັນທະບູລີ
ຊຖ 2 ລະຫັດຫລັກໝາຍເມືອງໄຊເສດຖາ
ສນ 3 ລະຫັດຫລັກໝາຍເມືອງສີສັດຕະນາກ
ຊຟ 4 ລະຫັດຫລັກໝາຍເມືອງຫາດຊາຍຟອງ
200 600 1000 3000
0 400 800 2000
SCALE 1 : 30.000
ໂທ: 856-21-412285,
Fax : 056-21-416527
No. 05

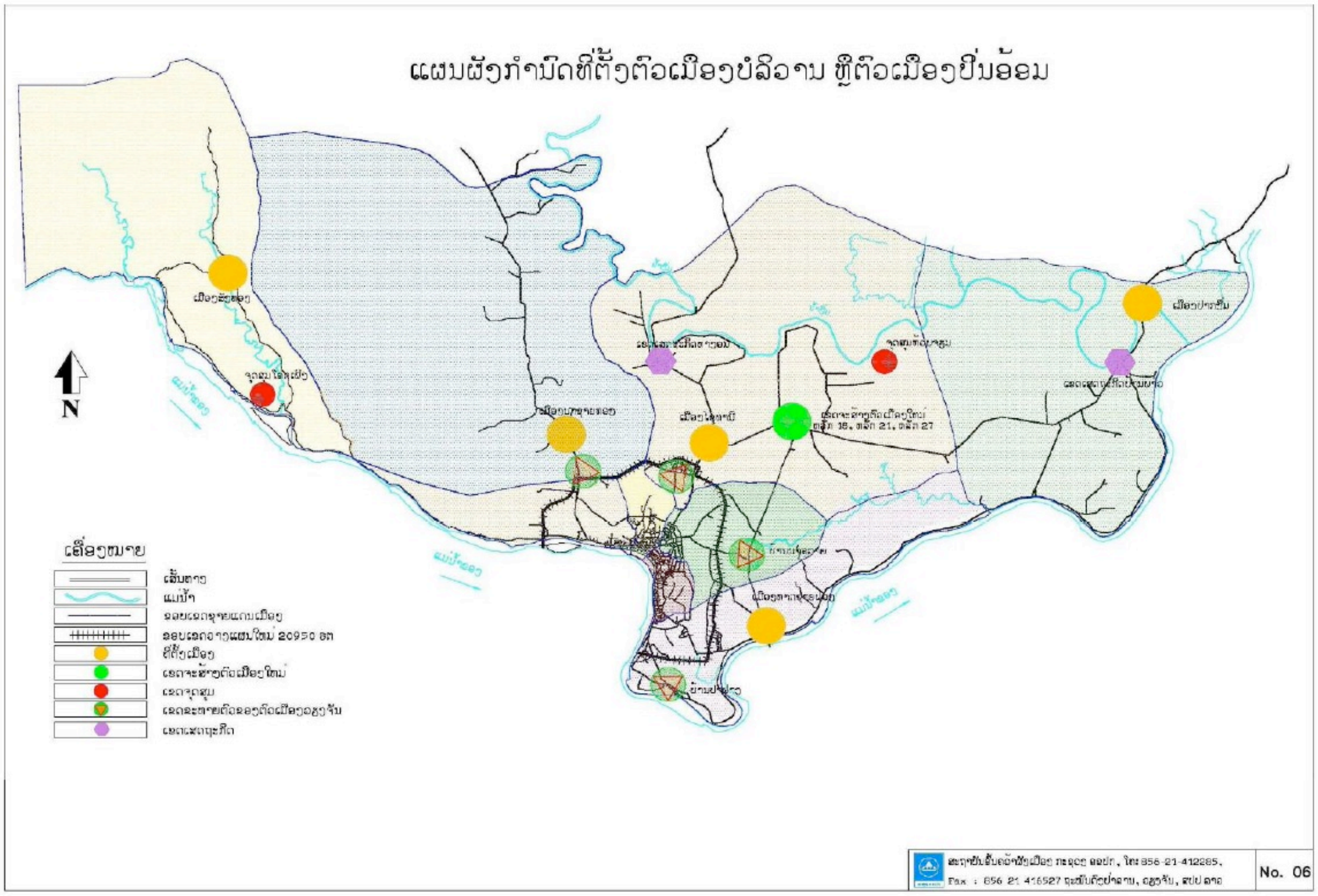
ແຜນຜັງກຳນົດທີ່ຕັ້ງຕົວເມືອງບໍລິວານ ຫຼືຕົວເມືອງປີ່ນອ້ອມ
N
ເຄື່ອງໝາຍ
ເສັ້ນທາງ
ແມ່ນ້ຳ
ຂອບເຂດຊາຍແດນເມືອງ
ຂອບເຂດວາງແຜນໃໝ່ 20950 ຮຕ
ທີ່ຕັ້ງເມືອງ
ເຂດຈະສ້າງຕົວເມືອງໃໝ່
ເຂດຈຸດສຸມ
ເຂດຂະຫຍາຍຕົວຂອງຕົວເມືອງວຽງຈັນ
ເຂດເສດຖະກິດ
No. 06

ແຜນຜັງລະບົບໂຄງສ້າງຕາໜ່າງເສັ້ນທາງ

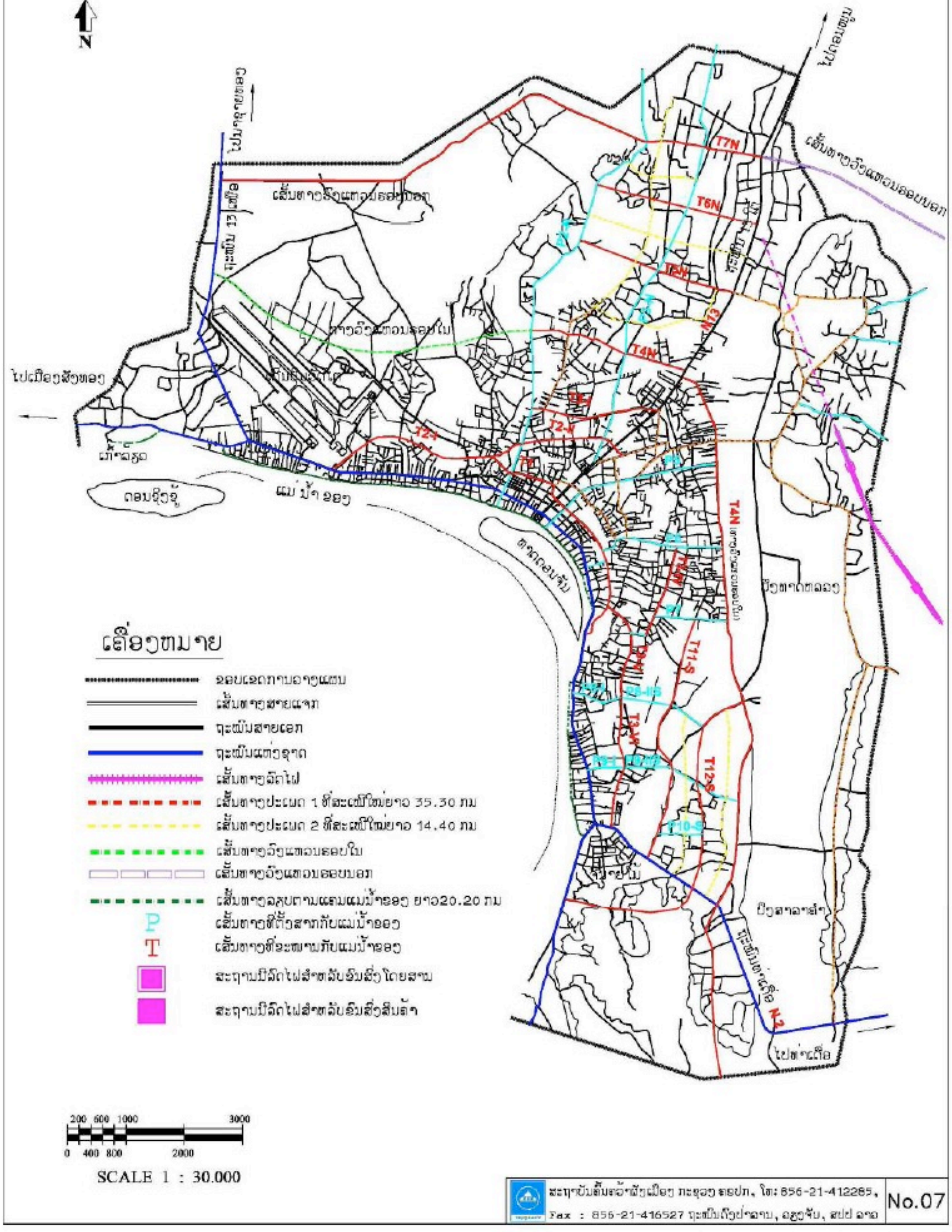

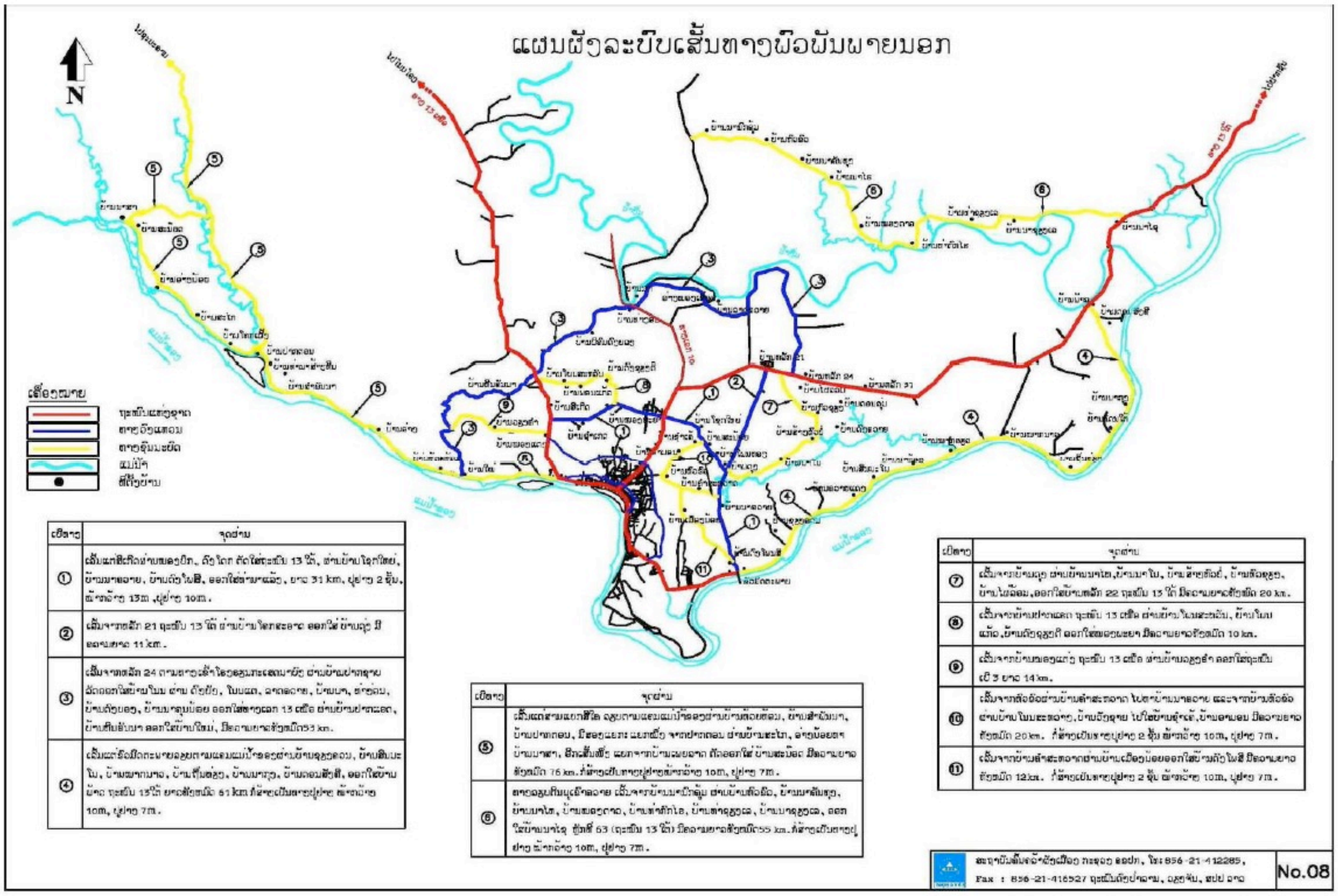
ແຜນຜັງລະບົບເສັ້ນທາງພົວພັນພາຍນອກ
N
No.08

ແຜນຜັງ ໂຄງການທາງລົດໄຟ ແລະ ໂຄງການທາງລົດເມໄຟຟ້າ

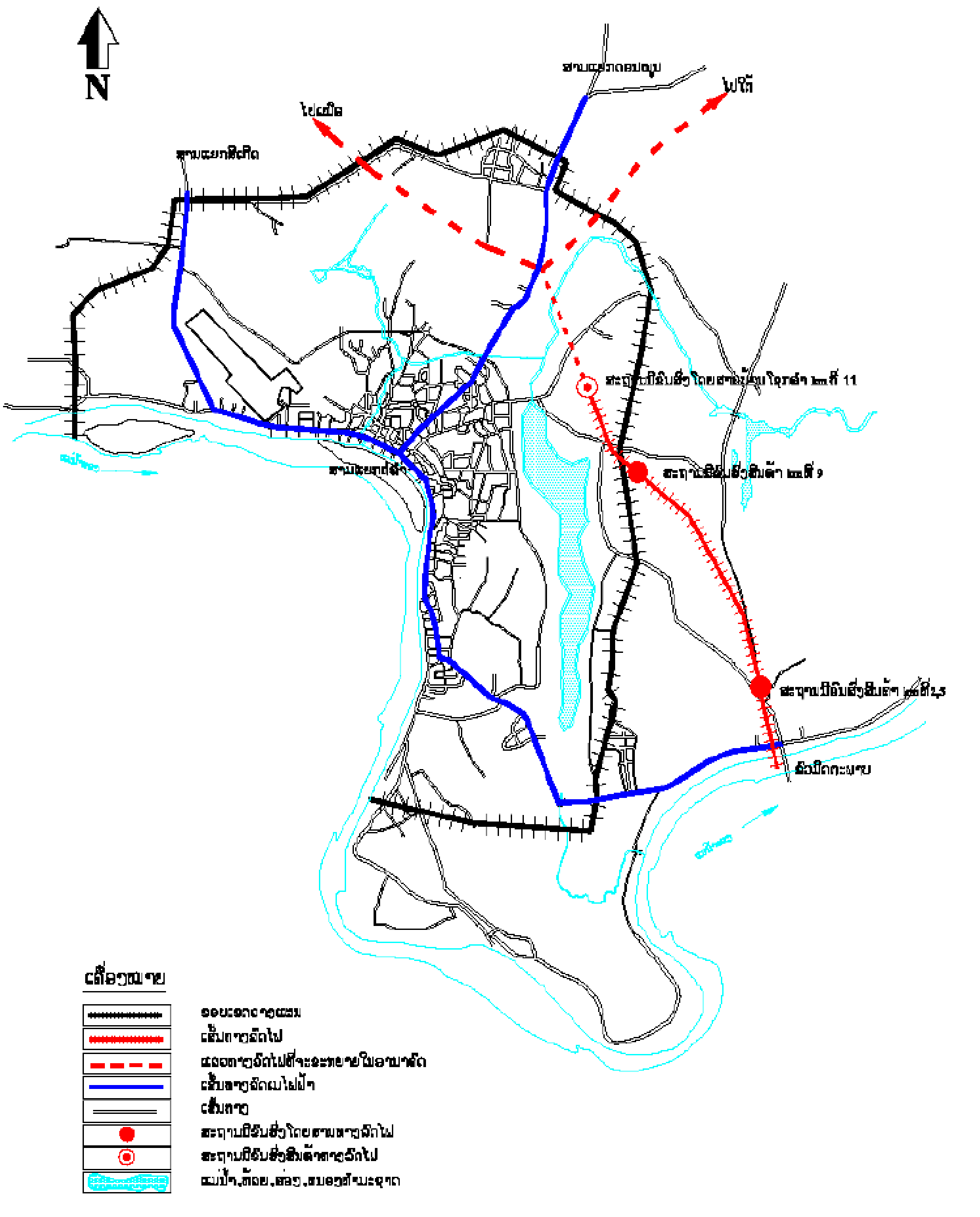

No.09

ແຜນຜັງລະບົບລະບາຍນ້ຳ, ອ່າງພັກນ້ຳ

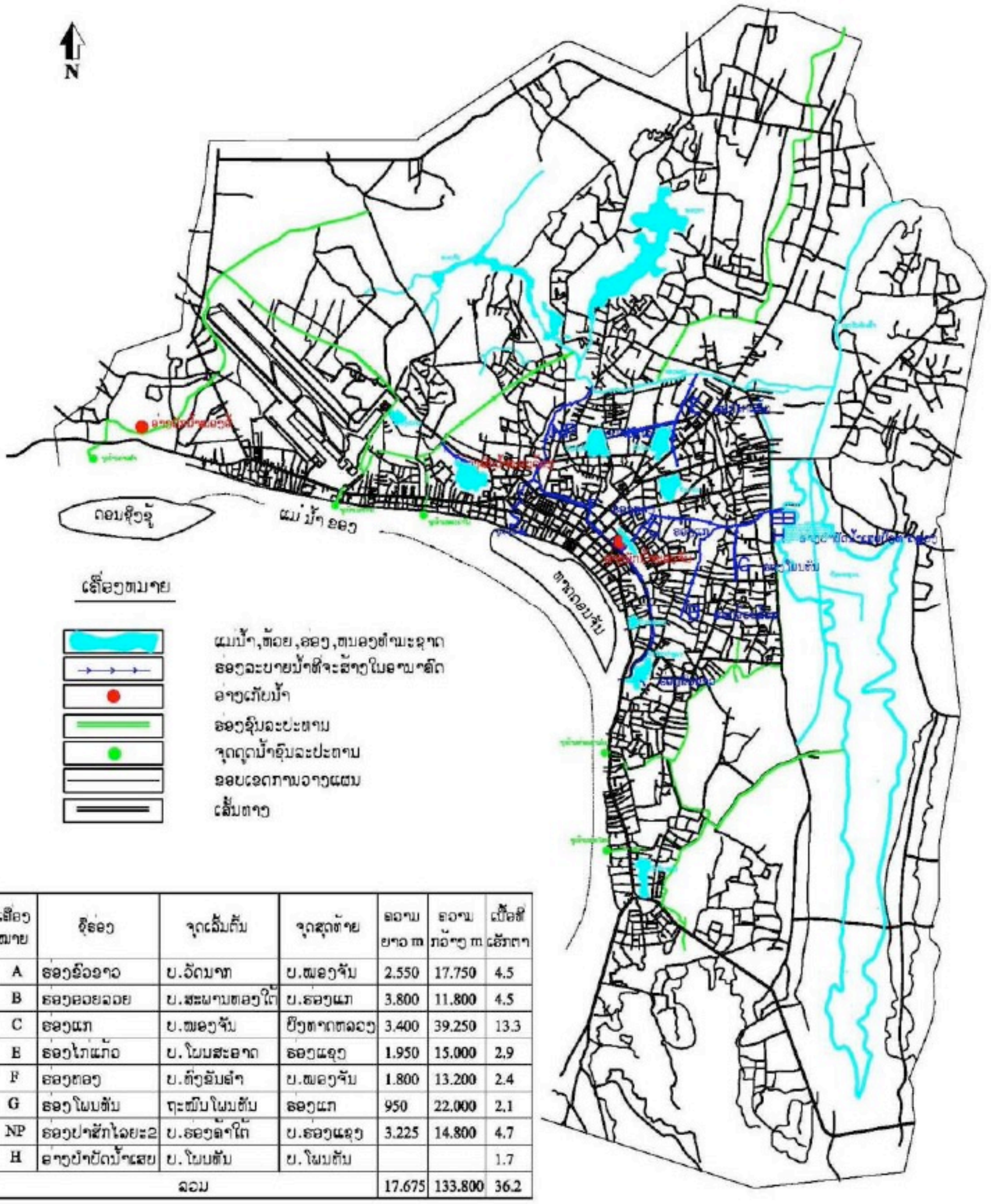

ເຄື່ອງໝາຍ

- ແມ່ນ້ຳ,ຫ້ວຍ,ຮ່ອງ,ໜອງທຳມະຊາດ
- ຮ່ອງລະບາຍນ້ຳທີ່ຈະສ້າງໃນອານາຄົດ
- ອ່າງເກັບນ້ຳ
- ຮ່ອງຊົນລະປະທານ
- ຈຸດດູດນ້ຳຊົນລະປະທານ
- ຂອບເຂດການວາງແຜນ
- ເສັ້ນທາງ

ລ/ດ	ເຄື່ອງໝາຍ	ຊື່ຮ່ອງ	ຈຸດເລີ້ມຕົ້ນ	ຈຸດສຸດທ້າຍ	ຄວາມຍາວ m	ຄວາມກ້ວາງ m	ເນື້ອທີ່ເຮັກຕາ
1	A	ຮ່ອງຂົວຂາວ	ບ.ວັດນາກ	ບ.ໜອງຈັນ	2.550	17.750	4.5
2	B	ຮ່ອງຄອຍລອຍ	ບ.ສະພານທອງໃຕ້	ບ.ຮ່ອງແກ	3.800	11.800	4.5
3	C	ຮ່ອງແກ	ບ.ໜອງຈັນ	ບຶງທາດຫລວງ	3.400	39.250	13.3
4	E	ຮ່ອງໄກ່ແກ້ວ	ບ.ໂພນສະອາດ	ຮ່ອງແຊງ	1.950	15.000	2.9
5	F	ຮ່ອງທອງ	ບ.ທົ່ງຂັນຄຳ	ບ.ໜອງຈັນ	1.800	13.200	2.4
6	G	ຮ່ອງໂພນທັນ	ຖະໜົນໂພນທັນ	ຮ່ອງແກ	950	22.000	2.1
7	NP	ຮ່ອງປາສັກໄລຍະ2	ບ.ຮ່ອງຄຳໃຕ້	ບ.ຮ່ອງແຊງ	3.225	14.800	4.7
8	H	ອ່າງບຳບັດນ້ຳເສຍ	ບ.ໂພນທັນ	ບ.ໂພນທັນ			1.7
ລວມ					17.675	133.800	36.2

SCALE 1 : 30.000

ສະຖາບັນຄົ້ນຄວ້າຜັງເມືອງ ກະຊວງ ຄຂປກ, ໂທ: 856-21-412285,
Fax : 856-21-416527 ຖະໜົນດົງປ່າລານ, ວຽງຈັນ, ສປປ ລາວ

No.10

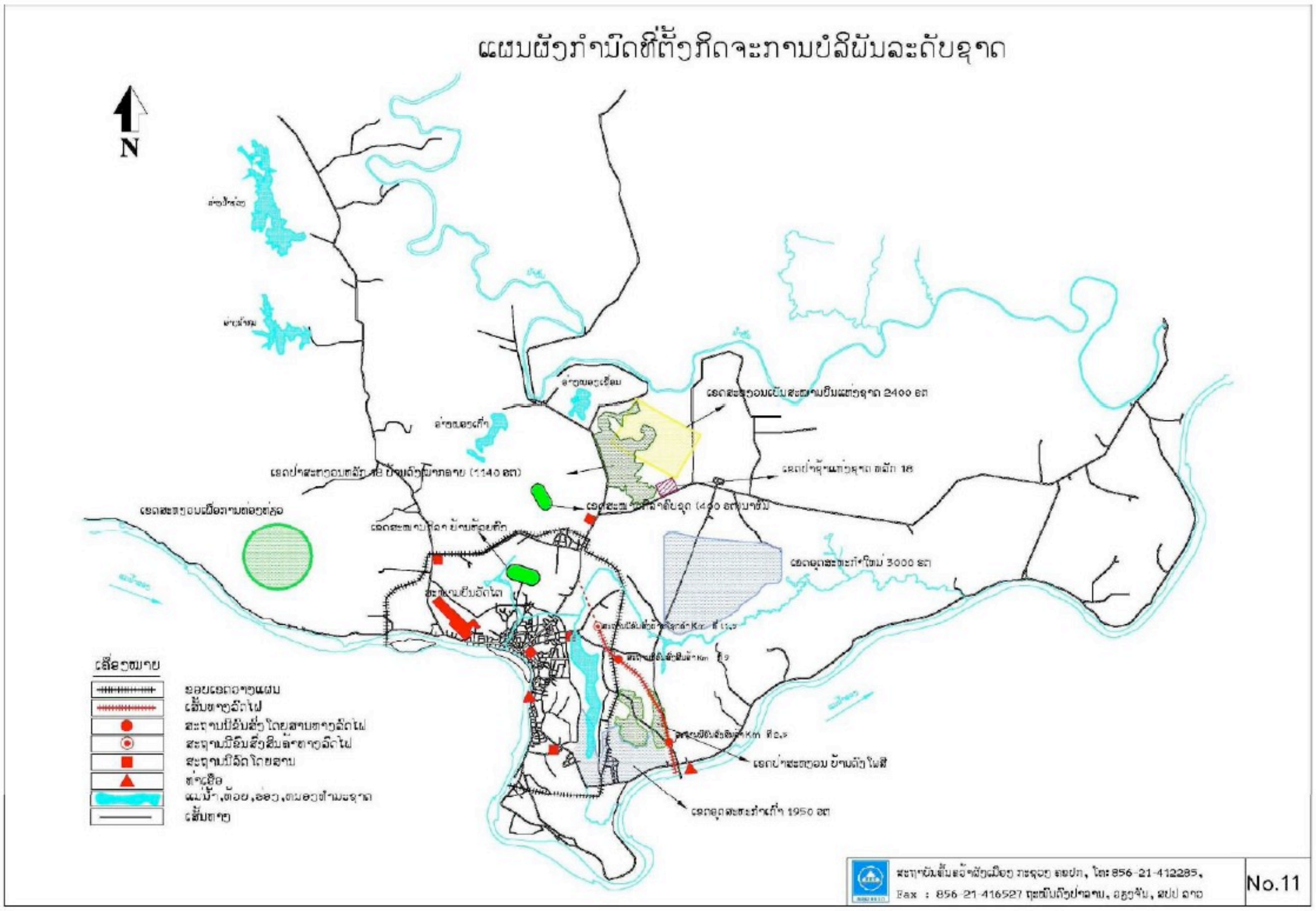
ແຜນຜັງກຳນົດທີ່ຕັ້ງກິດຈະການບໍລິພັນລະດັບຊາດ
N
ເຄື່ອງໝາຍ
ຂອບເຂດວາງແຜນ
ເສັ້ນທາງລົດໄຟ
ສະຖານີຂົນສົ່ງໂດຍສານທາງລົດໄຟ
ສະຖານີຂົນສົ່ງສິນຄ້າທາງລົດໄຟ
ສະຖານີລົດໂດຍສານ
ທ່າເຮືອ
ເສັ້ນທາງ
No.11

xv